

福岡市

西区

壱岐東 校区 データ集

私たちが住むまちを、もっと知るための



令和6年3月

目

校区の概要

1 校区の概要・位置	-----	(1)
------------	-------	-----

人口・世帯数

2 人口・世帯数	-----	(2)
3 人口の構成	-----	(3)
4 高齢者・6歳未満の子どものいる世帯	-----	(4)
5 小学校児童数の推移	-----	(5)
6 労働力人口	-----	(6)
7 転出・転入者の状況	-----	(7)

福祉と健康

8 出生数と出生率	-----	(8)
9 死亡数と死亡率	-----	(9)
10 健(検)診受診状況	-----	(10)
11 医療・福祉施設等	-----	(11)

次

その他のデータ

12 住宅の所有・種類	-----	(12)
13 事業所・従業者数	-----	(13)
14 犯罪発生件数	-----	(14)

地域の団体と活動

15 自治協議会の関連団体	-----	(15)
16 自治協議会活動・その他校区内活動	-----	(16)

施設等の位置・マップ

17 施設・公園・文化財等	-----	(17)
18 防災マップ	-----	(18)

壱岐東 校区の概要



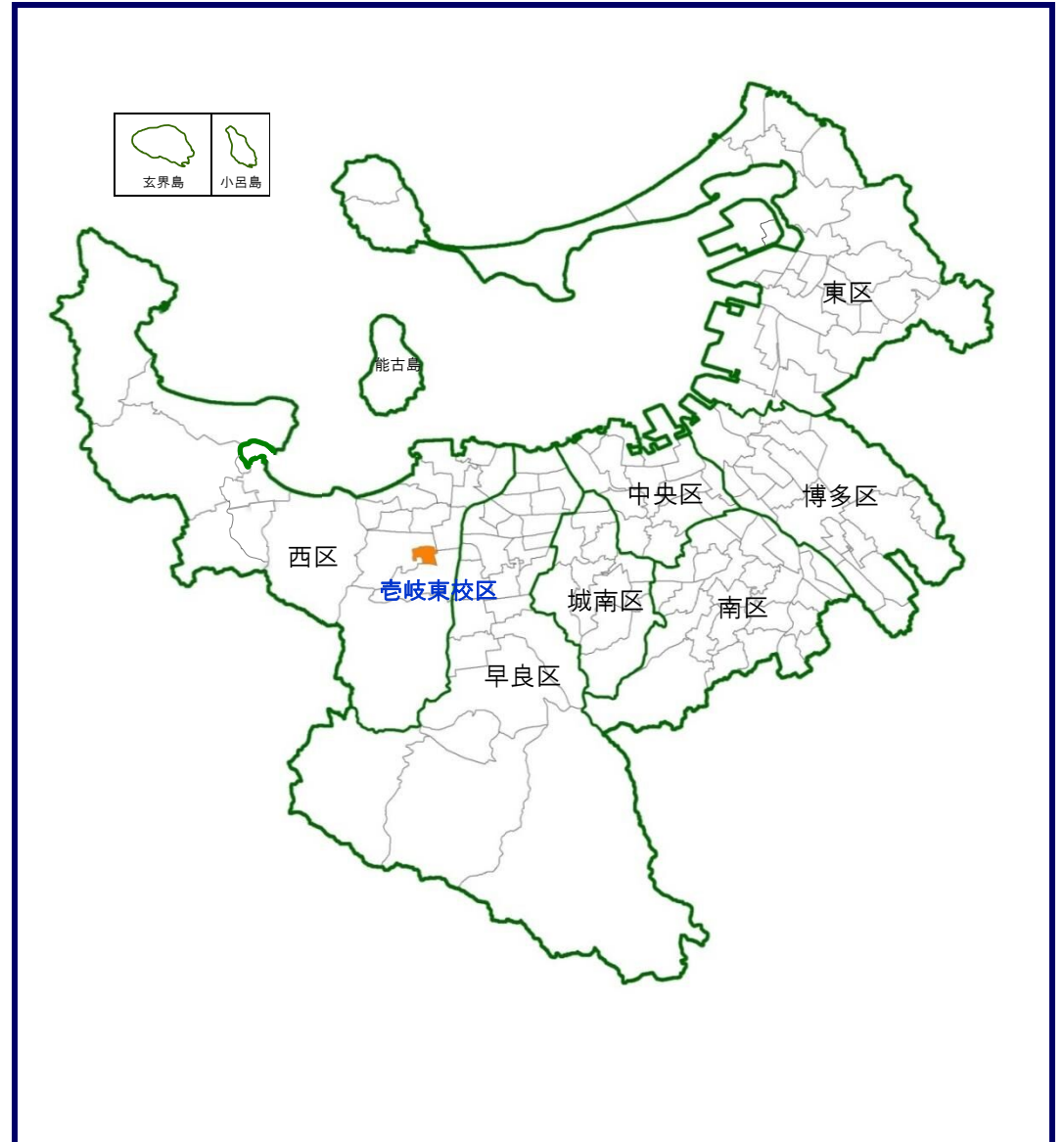
壱岐東校区は、西区の南東部に位置する、県営住宅、市営住宅及び県住宅供給公社の賃貸住宅が中心の地域で、共同住宅が大半を占めています。

団地内には壱岐団地中公園、北公園など多くの公園・緑地が整備され、住民の憩いの場となっています。校区の東側には名柄川が流れ、地域における貴重な水辺空間となっています。校区の南側を走る幹線道路(県道周船寺有田線)沿いには、保育園や幼稚園、銀行、スーパーマーケット、バスの営業所が立地しています。

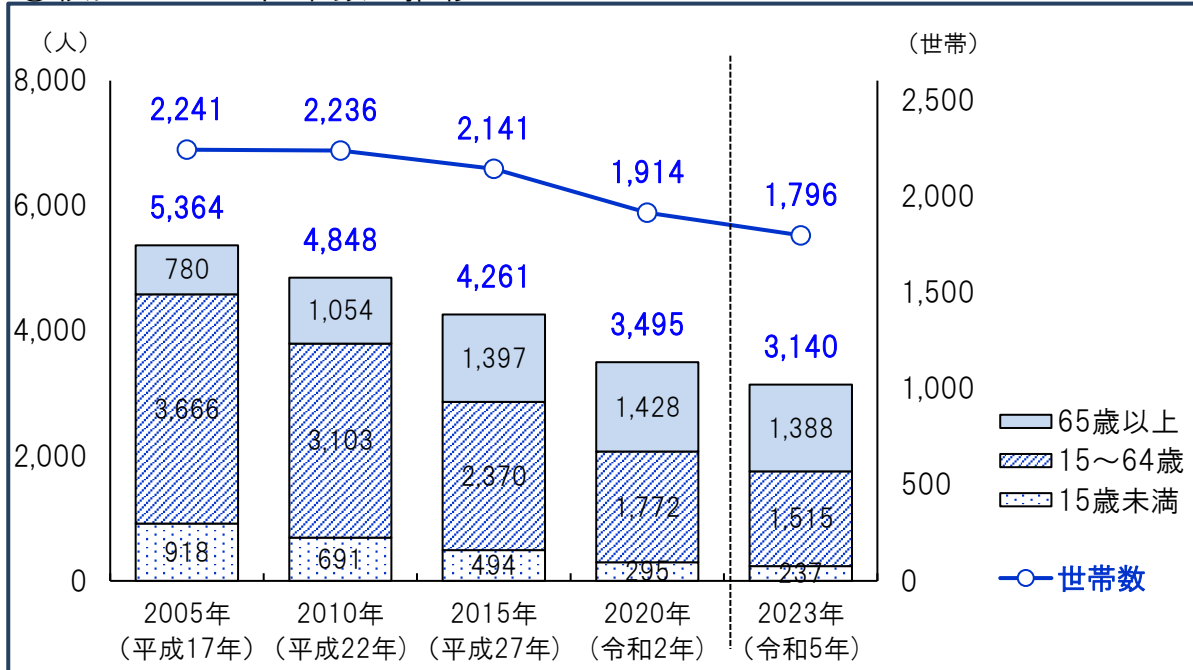
校区の周辺には、壱岐団地中央公園や室見川河畔公園、福岡市西体育館、病院や介護施設、飲食店や大型商業施設、地下鉄七隈線橋本駅、福岡外環状道路、福岡都市高速道路福重ランプがあるなど、生活の利便性が高い地域です。

住民の手による花づくり活動、スポーツ活動なども活発に行われ、長崎県壱岐島との交流事業も行われています。

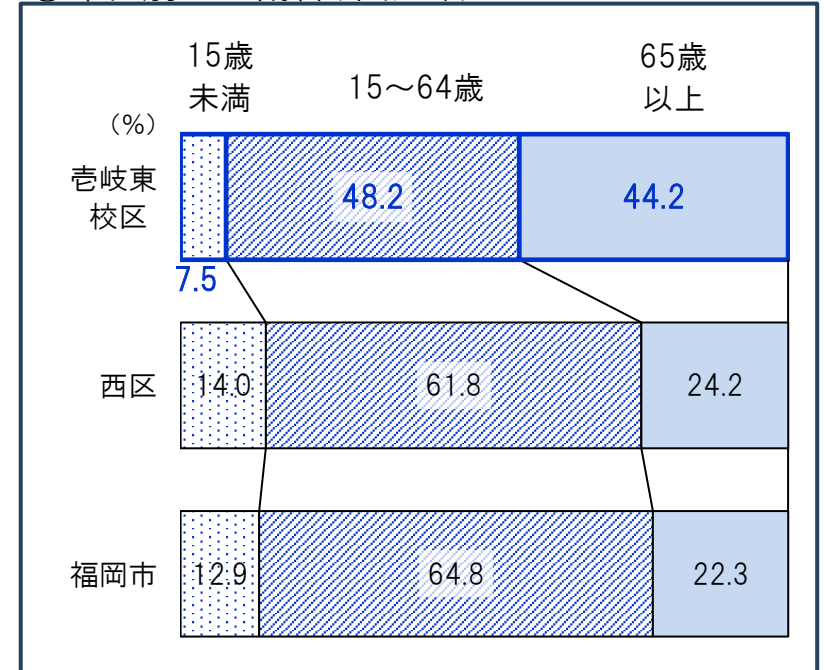
壱岐東 校区の位置



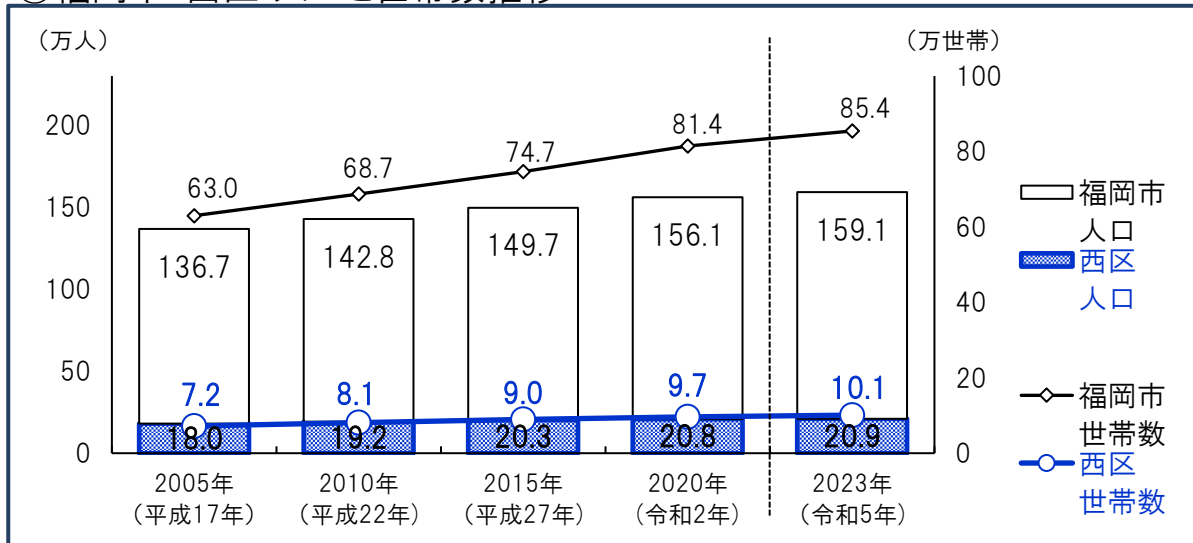
①校区の人口・世帯数の推移



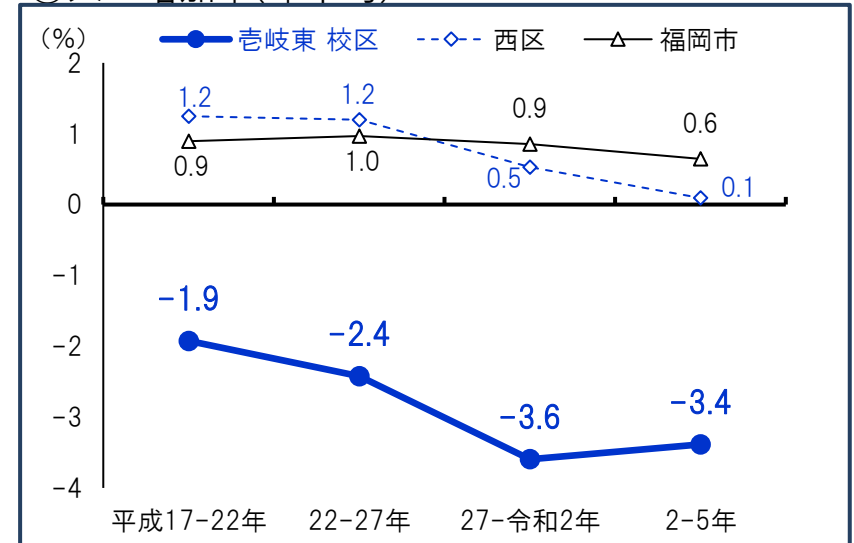
③年代別人口割合(令和5年)



②福岡市・西区 人口と世帯数推移

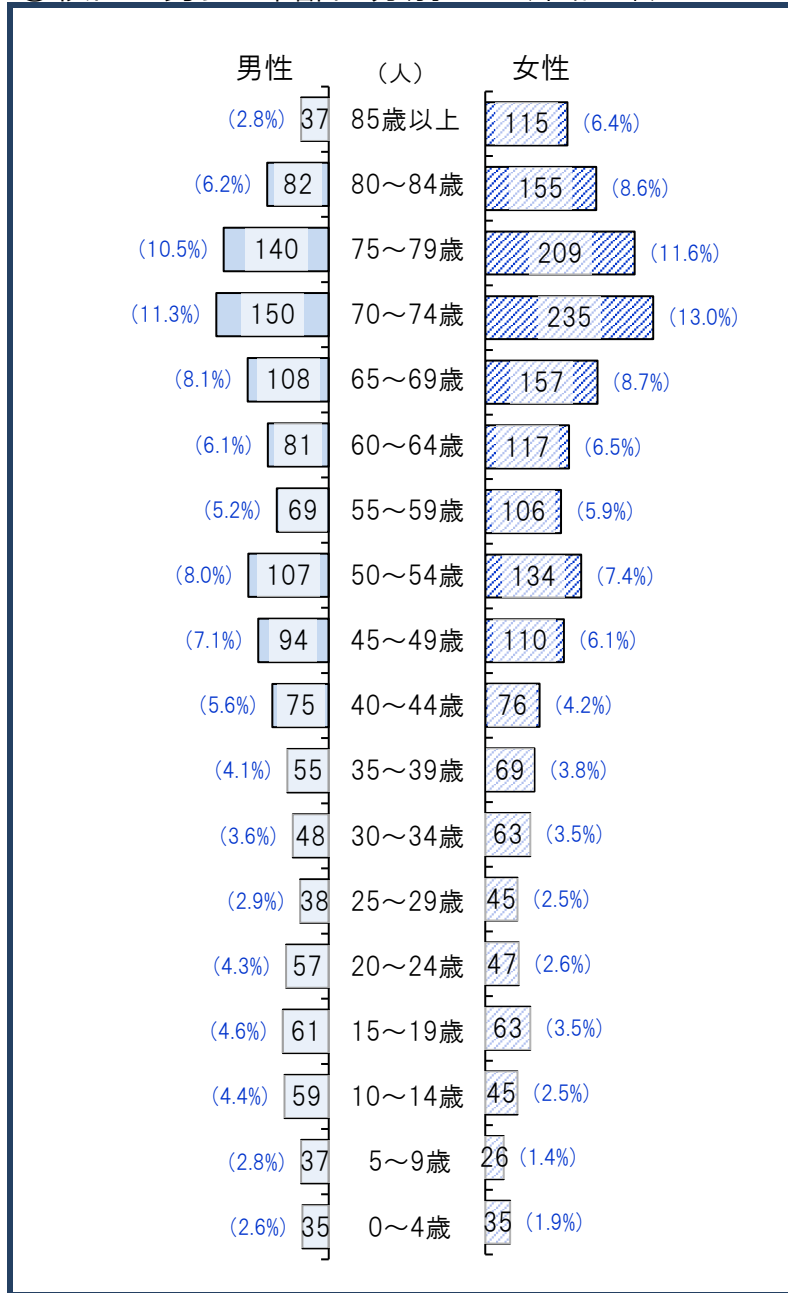


④人口増加率(年平均)




資料:福岡市住民基本台帳(各年9月末時点・校区は日本人のみ・平成27年以降の市・区は外国人含む)*住民票未登録者を含まないため国勢調査人口より少ない値となっています。

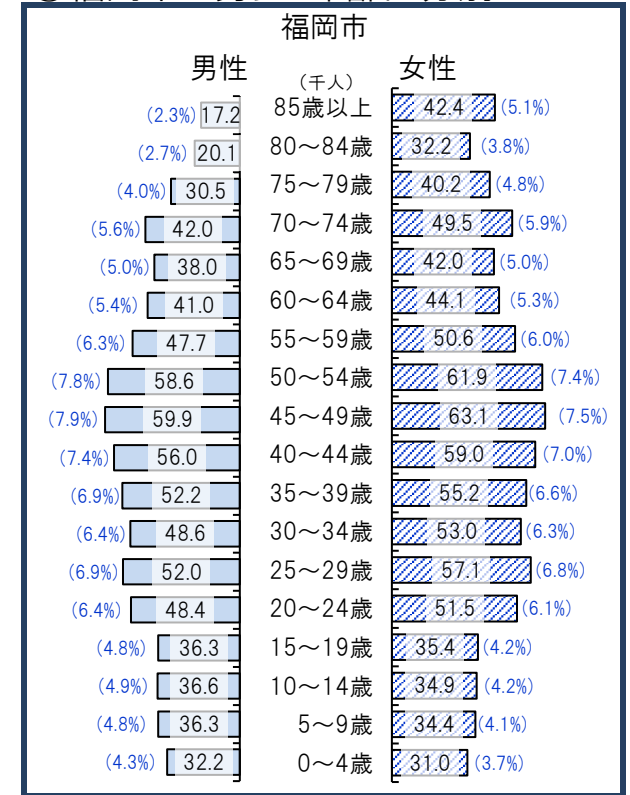
①校区の男女・年齢区分別人口(令和5年)



②西区の男女・年齢区分別人口



③福岡市の男女・年齢区分別人口

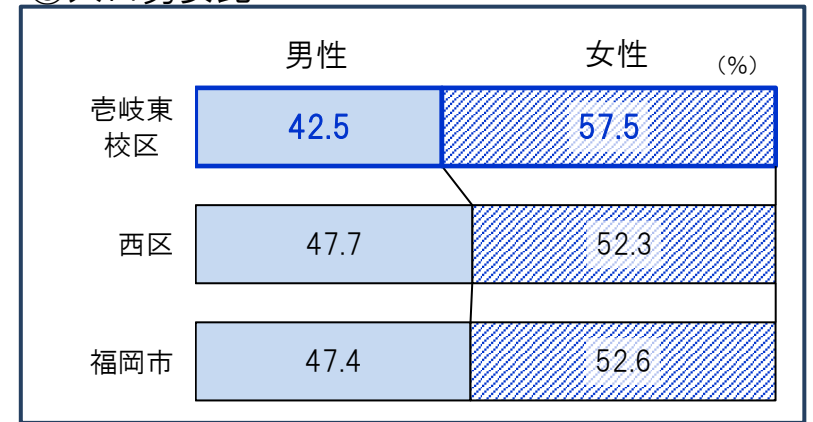


④高齢化の状況

65歳以上人口割合(%)	
壱岐東校区	44.2
西 区	24.2
福 岡 市	22.3

75歳以上人口割合(%)	
壱岐東校区	23.5
西 区	12.8
福 岡 市	11.5

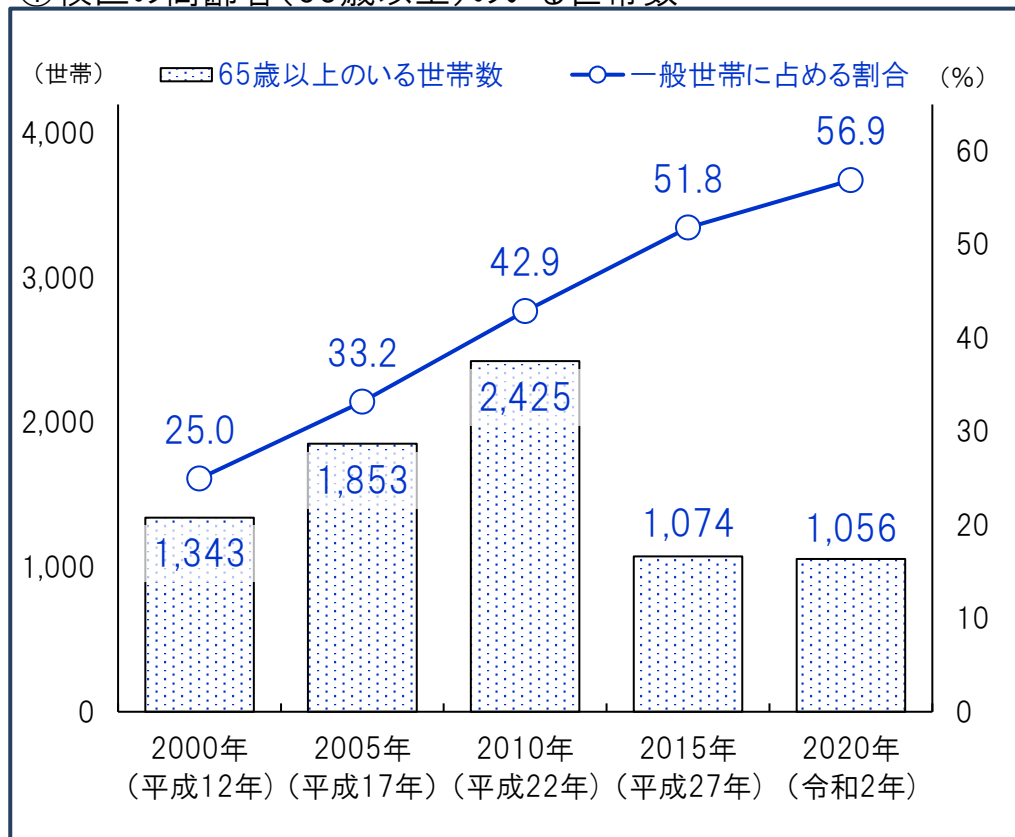
⑤人口男女比



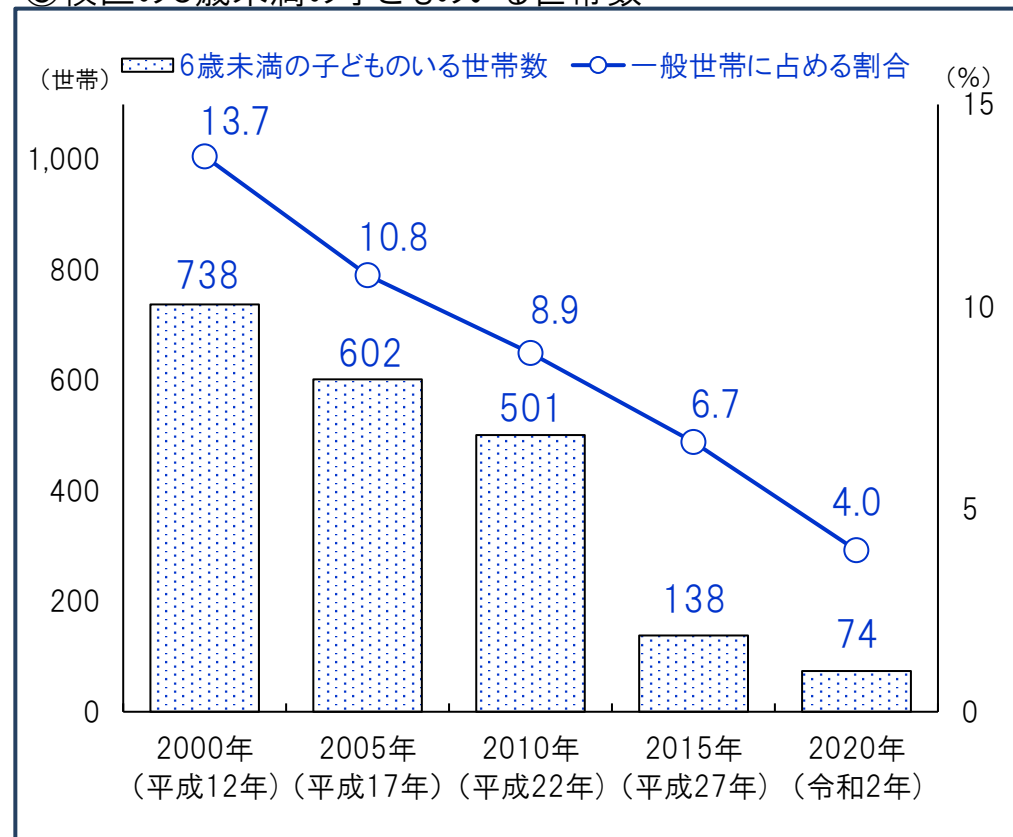
()内は割合

資料:福岡市住民基本台帳(9月末時点・校区は日本人のみ)

①校区の高齢者(65歳以上)のいる世帯数



③校区の6歳未満の子どものいる世帯数



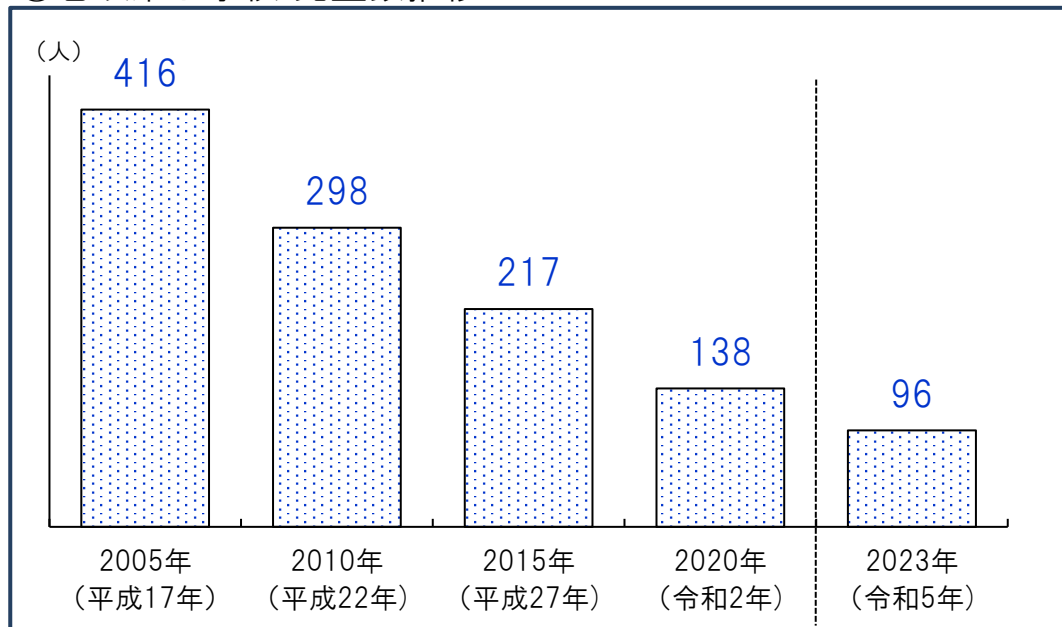
②高齢者(65歳以上)のいる世帯割合(2020年)

	65歳以上のいる世帯総数	65歳以上のみの世帯	ともに65歳以上夫婦のみ世帯	65歳以上1人暮らし世帯
壱岐東 校区	56.9%	40.7%	11.9%	28.3%
西区	31.6%	18.7%	8.6%	9.3%
福岡市	26.9%	17.2%	6.7%	9.8%

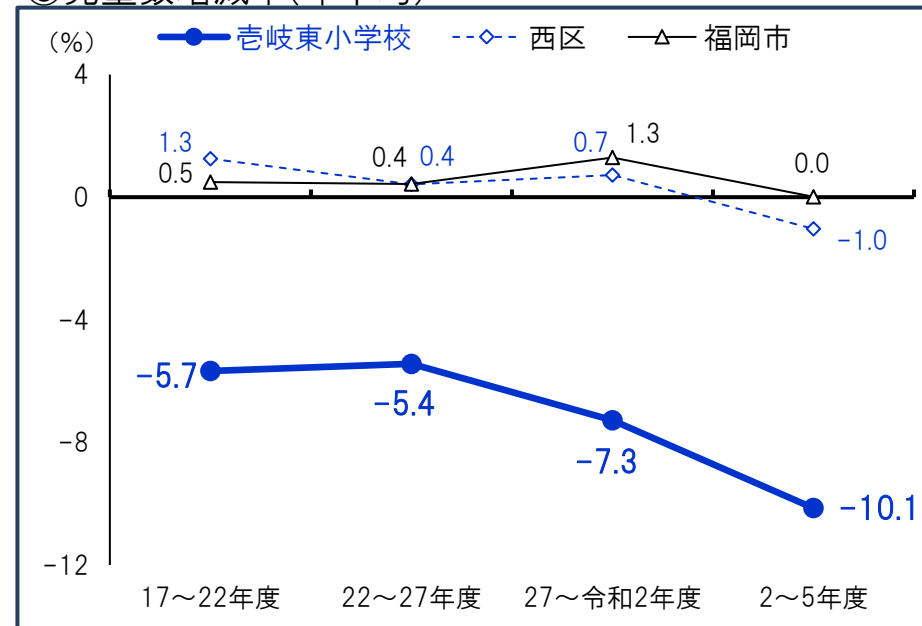
④6歳未満の子どものいる世帯割合推移

	2000年 (平成12年)	2005年 (平成17年)	2010年 (平成22年)	2015年 (平成27年)	2020年 (令和2年)
壱岐東 校区	13.7%	10.8%	8.9%	6.7%	4.0%
西区	13.4%	12.8%	11.8%	11.0%	9.2%
福岡市	9.7%	9.2%	8.5%	8.3%	7.5%

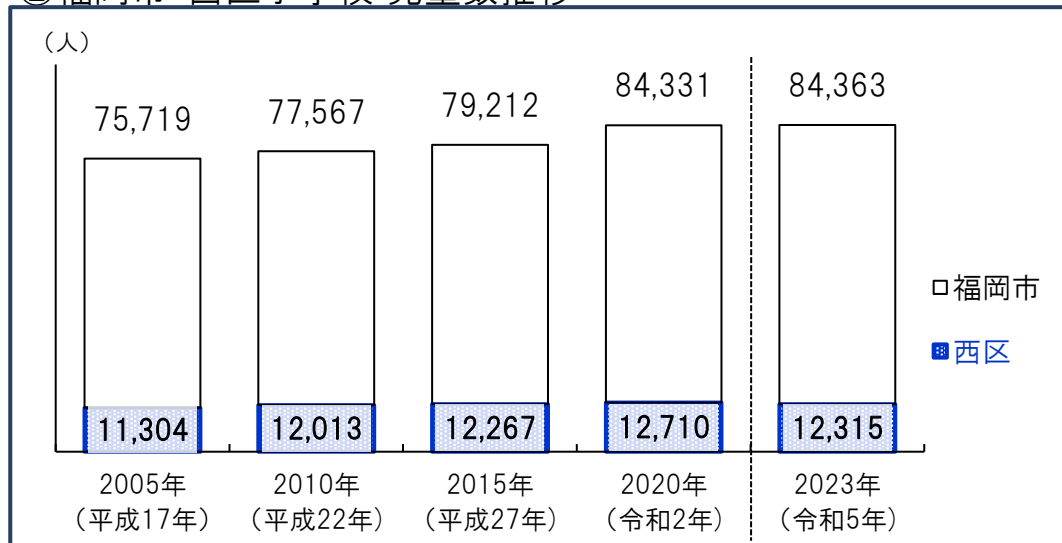
①壱岐東小学校 児童数推移



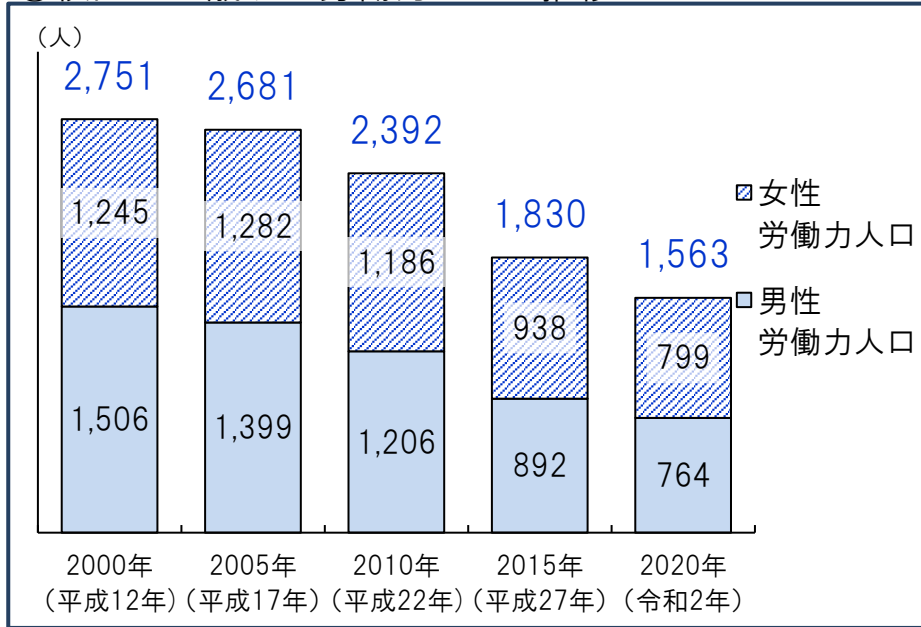
③児童数増減率(年平均)



②福岡市・西区小学校 児童数推移

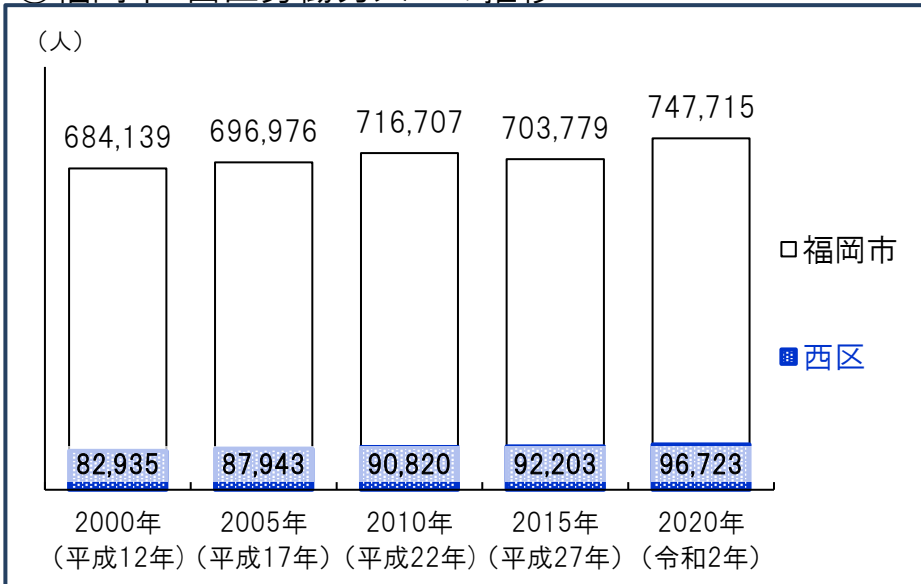


①校区の15歳以上労働力人口の推移



*労働力人口…15歳以上の人口のうち、就業者(休業者を含む)と求職中の失業者の合計

②福岡市・西区労働力人口の推移

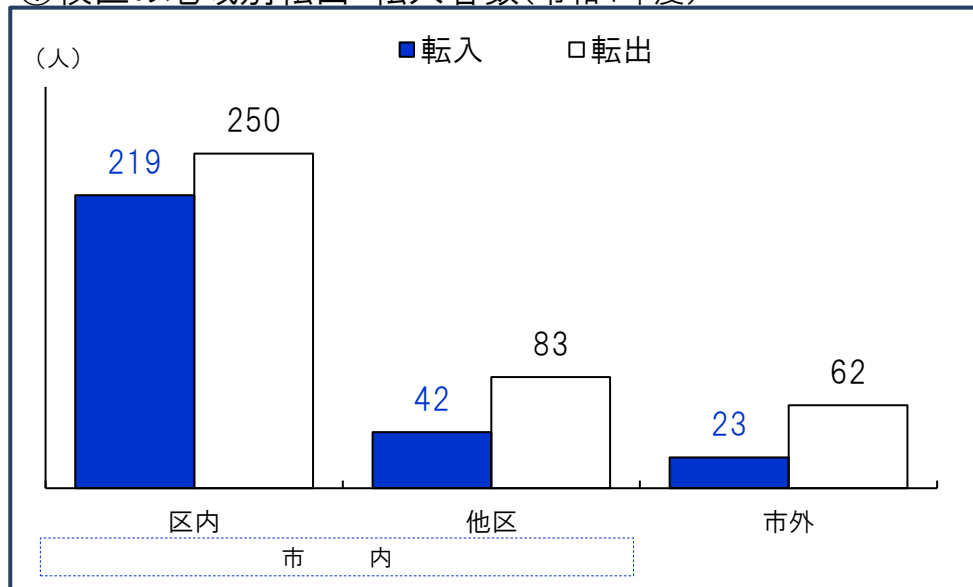


③15歳以上労働力人口と労働力率(令和2年)


	15歳以上人口(人)	労働力人口(人)	労働力率(%)
壱岐東 校区	3,176	1,563	56.4
男性	1,349	764	64.9
女性	1,827	799	50.1
西区	173,103	96,723	61.1
男性	80,504	51,447	70.0
女性	92,599	45,276	53.4
福岡市	1,329,228	747,715	65.5
男性	616,015	386,824	74.4
女性	713,213	360,891	58.0

労働力率…15歳以上人口に占める「労働力人口」の割合
*労働力状態「不詳」を除いた割合

①校区の地域別転出・転入者数(令和4年度)



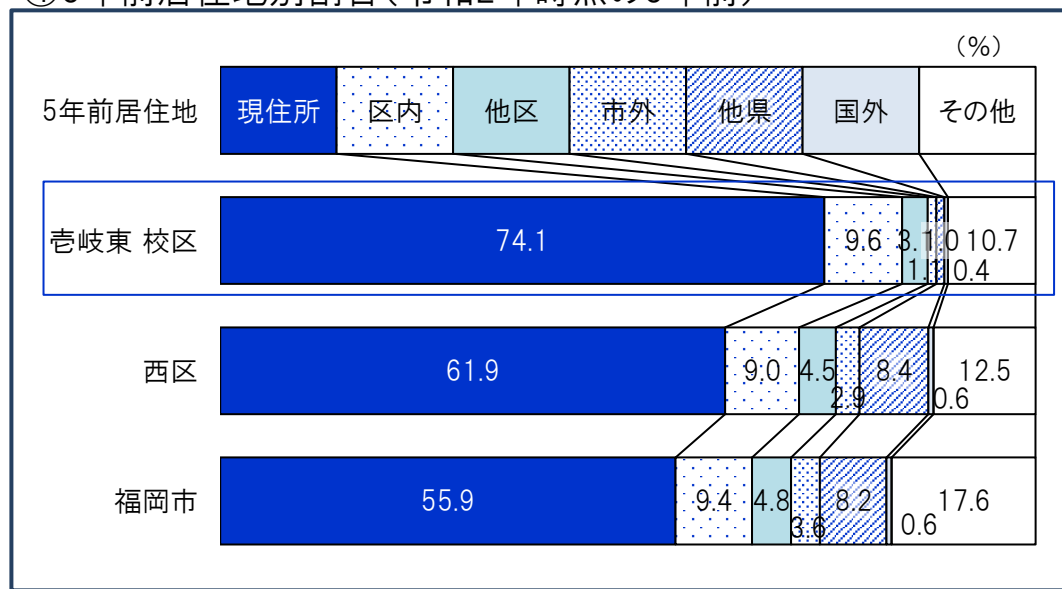
③校区居住者の5年前の居住地(令和2年時点の5年前)



②転入者数合計と割合(令和4年度)

	転入者計		転入者内訳(%)		
	(人)	人口比	区内	他区	市外
壱岐東 校区	284	8.8%	77.1	14.8	8.1
うち市外	23	0.7%			
西区	20,127	9.7%	33.6	19.0	47.4
うち市外	9,543	4.6%			
福岡市	188,909	12.0%	31.3	20.9	47.8
うち市外	90,283	5.7%			

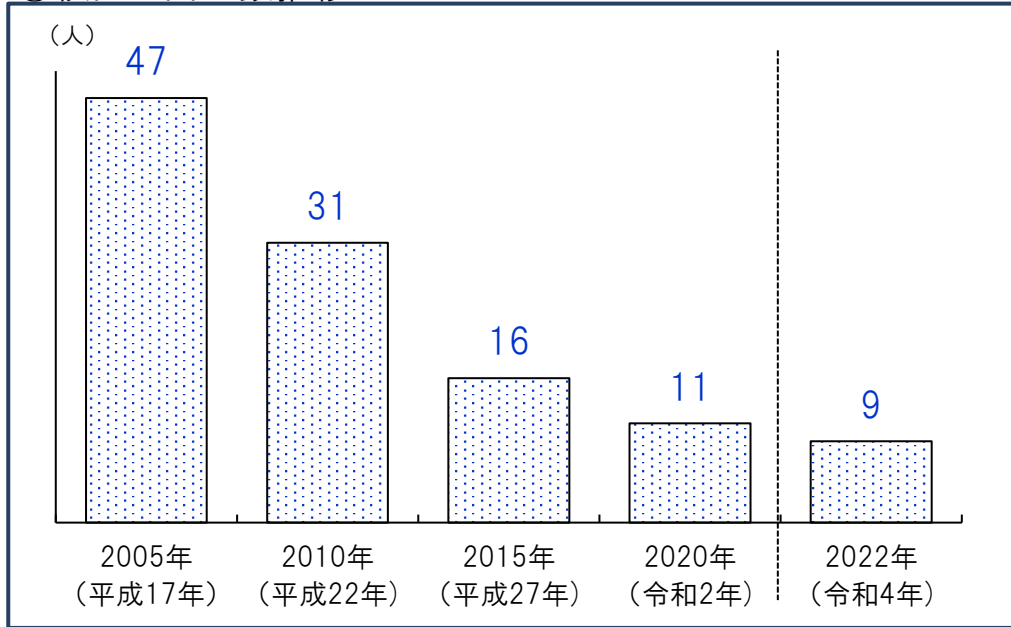
④5年前居住地別割合(令和2年時点の5年前)



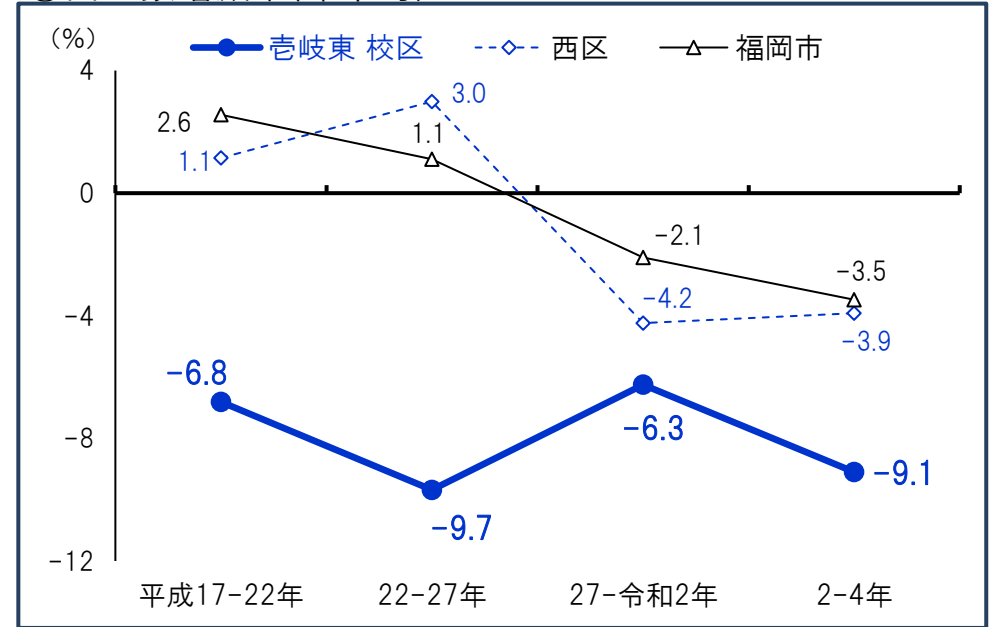
*5年前居住地「その他」は5年内出生者、不詳等

資料:①②福岡市住民基本台帳、③④国勢調査(総務省)

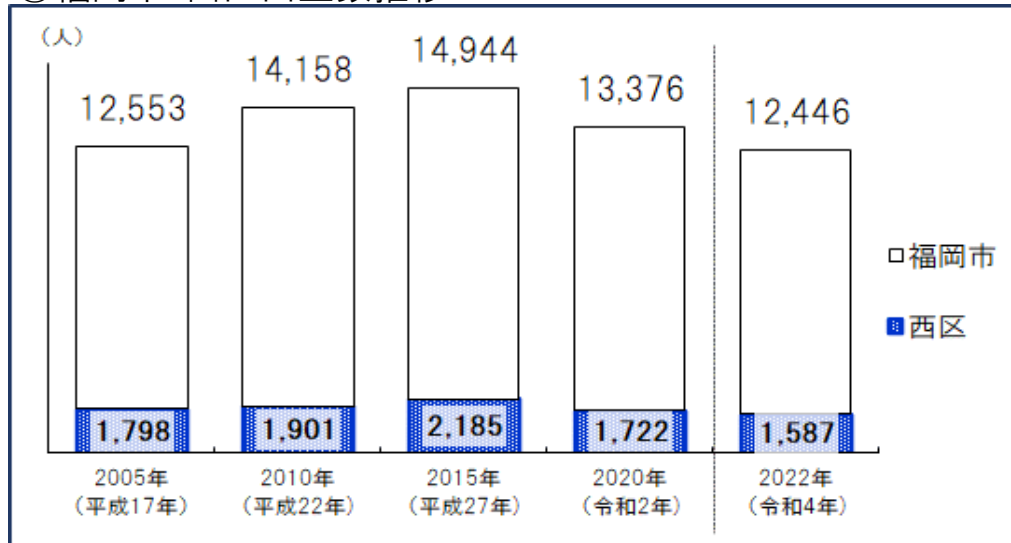
①校区の出生数推移



③出生数増減率(年平均)



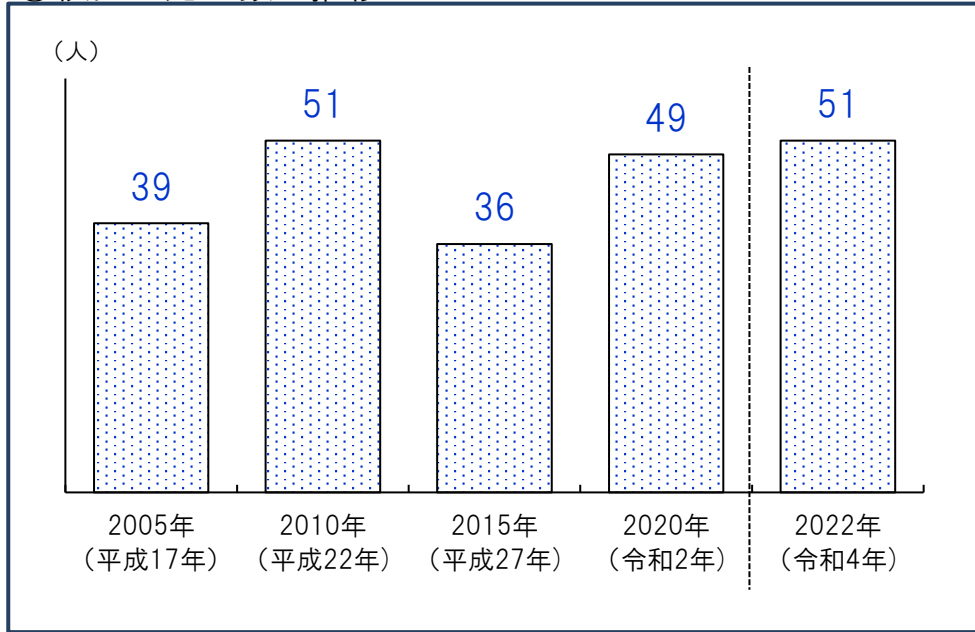
②福岡市・西区出生数推移



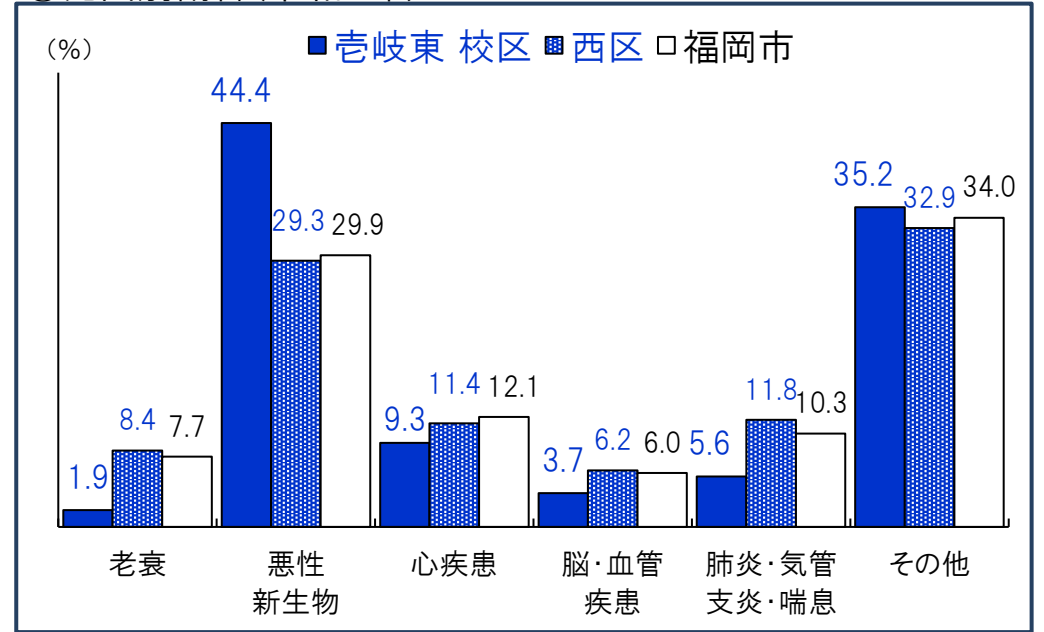
④人口千人あたり出生数の推移

	2005年 (平成17年)	2010年 (平成22年)	2015年 (平成27年)	2020年 (令和2年)	2022年 (令和4年)
壱岐東 校区人口千人あたり出生数	8.8	6.4	3.8	3.1	2.8
西区人口千人あたり出生数	10.0	9.9	10.9	8.3	7.6
福岡市人口千人あたり出生数	9.3	9.9	10.1	8.6	7.9

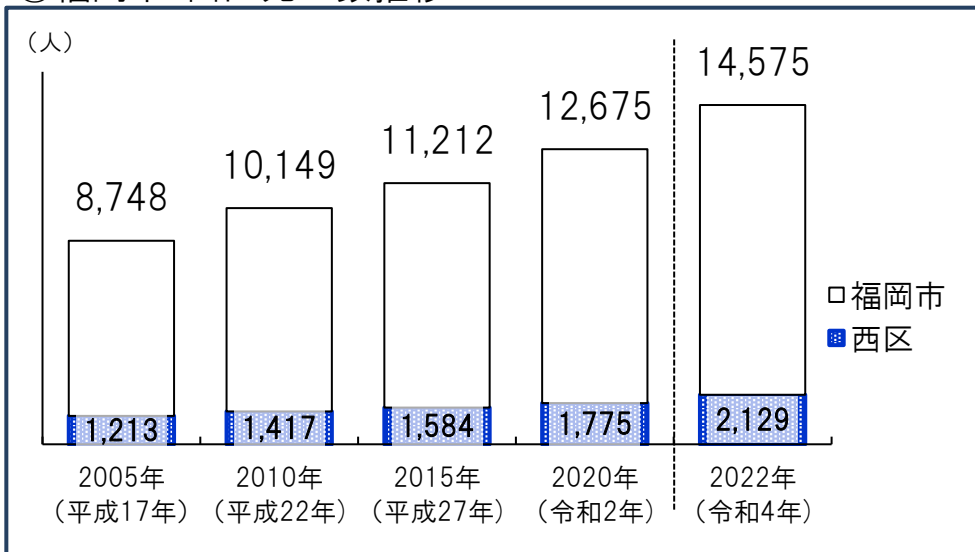
①校区の死亡数の推移



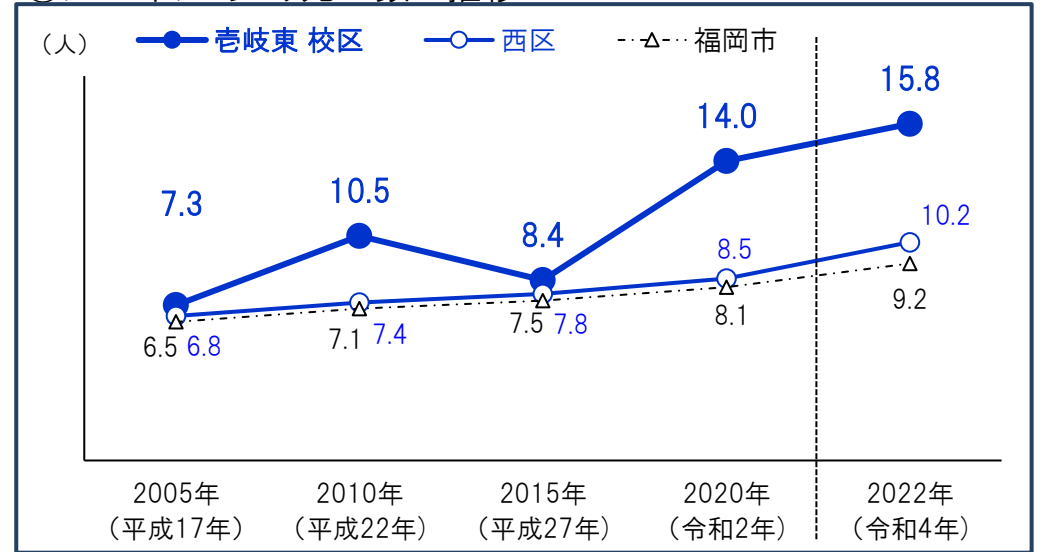
③死因別割合(令和3年)



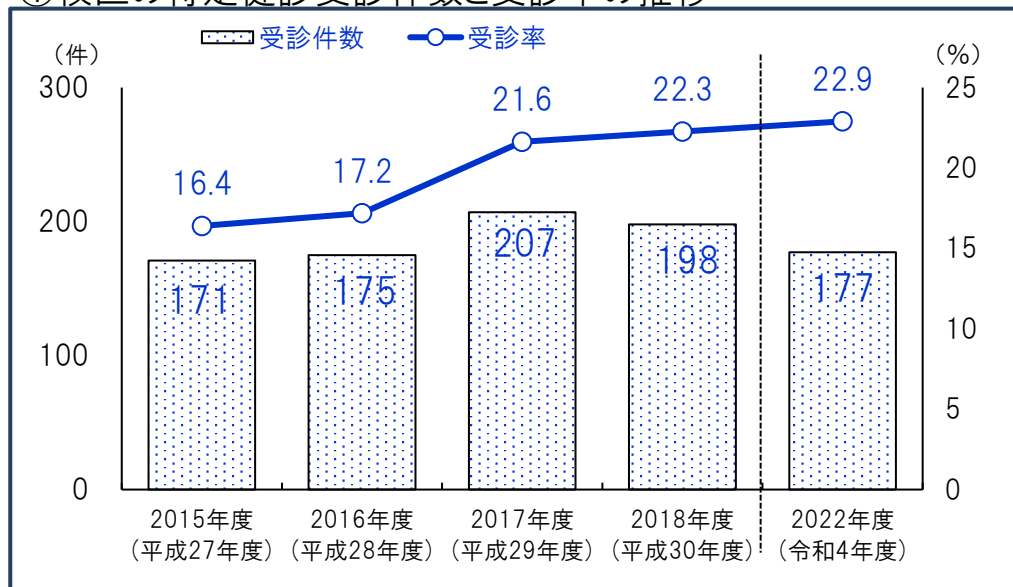
②福岡市・西区死亡数推移



④人口千人あたり死亡数の推移



①校区の特定健診受診件数と受診率の推移



受診件数は実績ベース

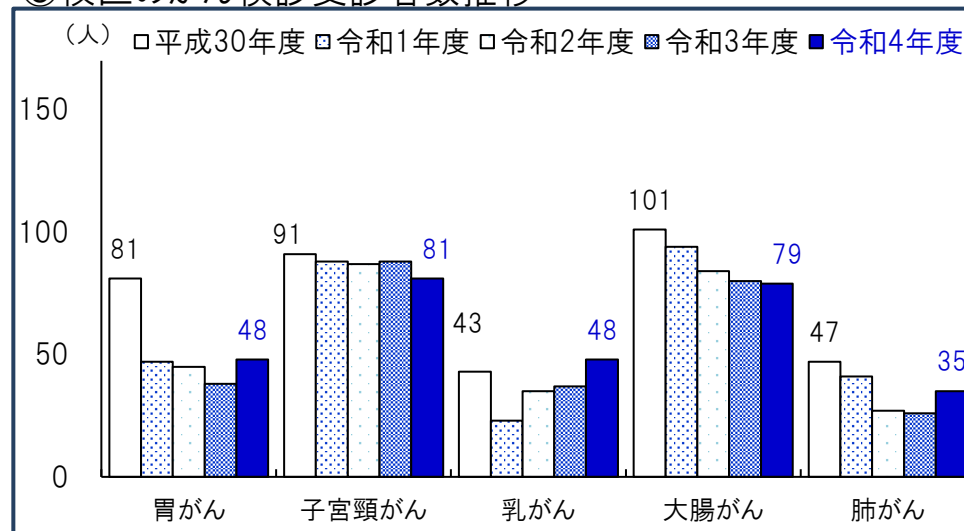
(人・件・%)

②特定健診受診状況

		2015年度 (平成27年度)	2016年度 (平成28年度)	2017年度 (平成29年度)	2018年度 (平成30年度)	2022年度 (令和4年度)
壱岐東校区	対象者数	1,043	1,018	957	889	773
	受診件数	171	175	207	198	177
	受診率	16.4	17.2	21.6	22.3	22.9
西区	対象者数	31,374	30,923	30,237	29,202	28,480
	受診件数	6,513	6,597	7,509	7,730	7,511
	受診率	20.8	21.3	24.8	26.5	26.4
福岡市	対象者数	229,392	226,046	220,181	211,508	208,704
	受診件数	47,700	49,830	54,276	56,553	55,804
	受診率	20.8	22.0	24.7	26.7	26.7

*特定健診…メタボリックシンドロームに着目した生活習慣病予防のための健康診査で、その該当者及び予備群を減少させることを目的としています。対象…福岡市国民健康保険に加入している40歳～74歳の方。

③校区のがん検診受診者数推移



④がん検診受診者数

(人)

		2018年度 (平成30年度)	2019年度 (令和1年度)	2020年度 (令和2年度)	2021年度 (令和3年度)	2022年度 (令和4年度)
胃がん	壱岐東校区	81	47	45	38	48
	西区	3,907	3,479	3,070	3,188	3,504
	福岡市	28,529	24,713	23,318	25,076	27,254
子宮頸がん	壱岐東校区	91	88	87	88	81
	西区	6,064	6,492	6,369	7,058	6,828
	福岡市	48,048	49,504	47,894	55,642	51,752
乳がん	壱岐東校区	43	23	35	37	48
	西区	2,324	2,553	2,077	2,582	2,586
	福岡市	18,980	19,396	16,358	21,291	21,219
大腸がん	壱岐東校区	101	94	84	80	79
	西区	4,679	4,741	4,006	4,629	5,089
	福岡市	34,094	34,120	30,609	36,379	38,137
肺がん	壱岐東校区	47	41	27	26	35
	西区	2,482	2,585	1,855	2,139	2,457
	福岡市	15,057	14,759	10,850	14,322	16,417

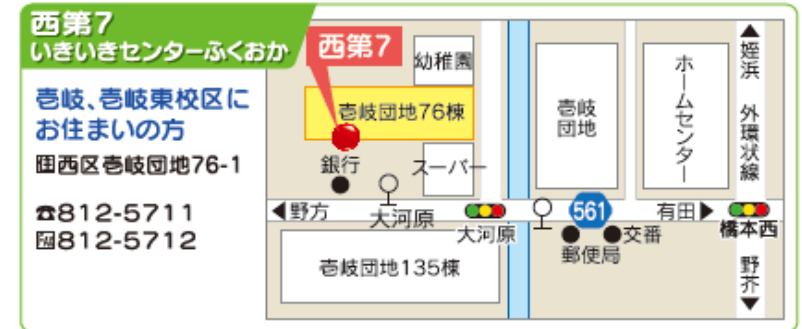
資料：福岡市保健福祉局

①校区の福祉施設等

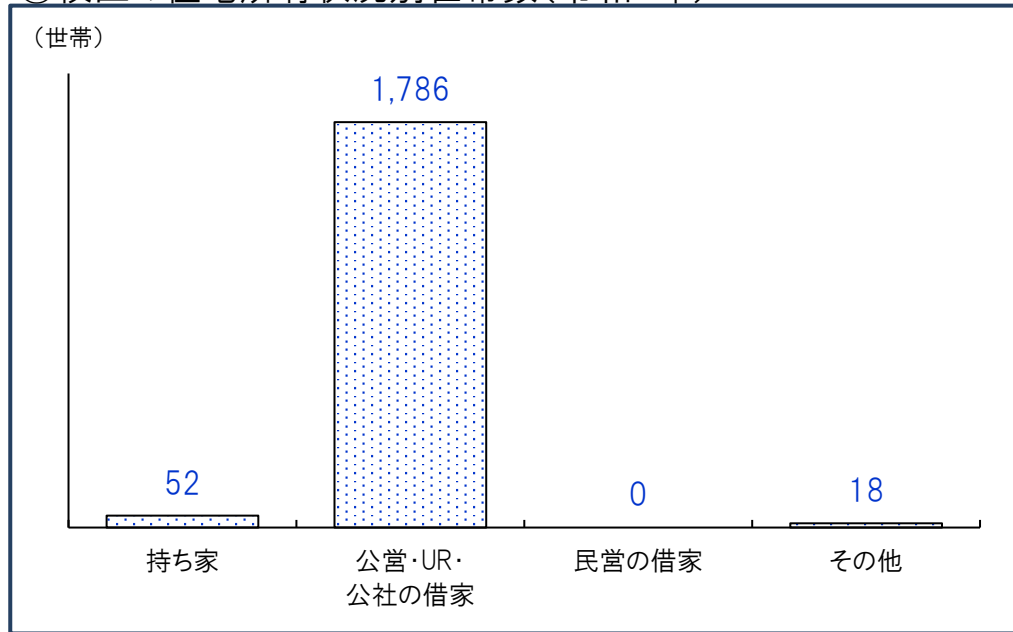
No.	施設名	種別	所在地
1	第三ひまわりハウス	障がい福祉サービス事業所	壱岐団地34棟201

②いきいきセンターふくおか(福岡市地域包括支援センター)

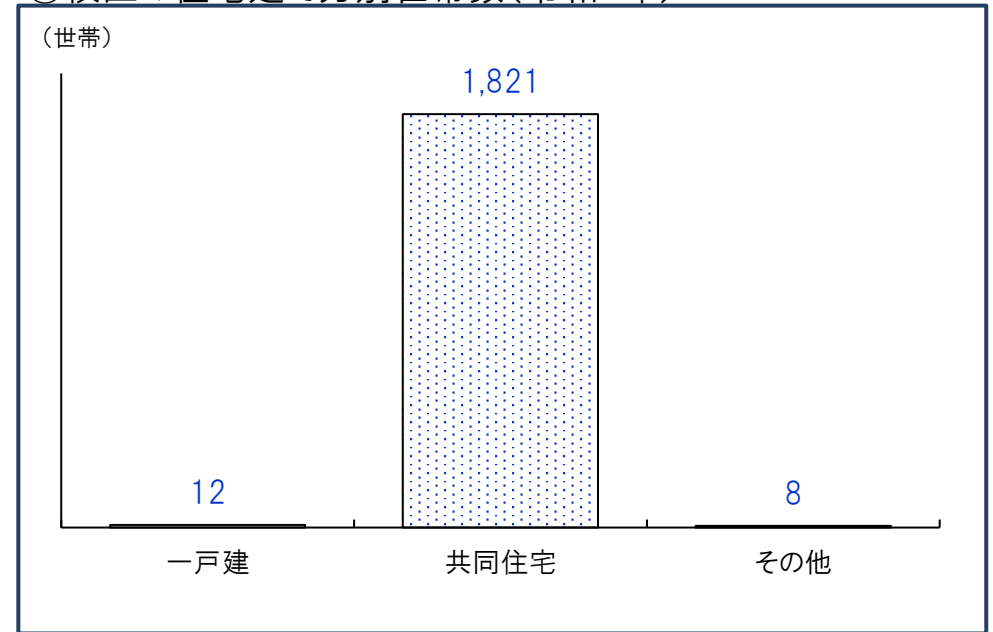
施設名	所在地(右図参照)	電話番号
いきいきセンターふくおか 西第7	壱岐団地76-1	812-5711



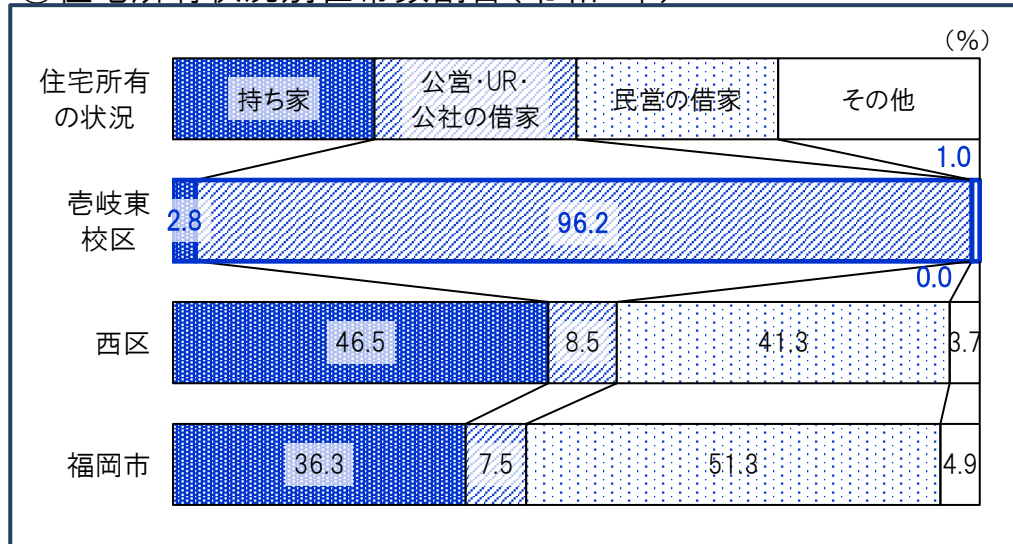
①校区の住宅所有状況別世帯数(令和2年)



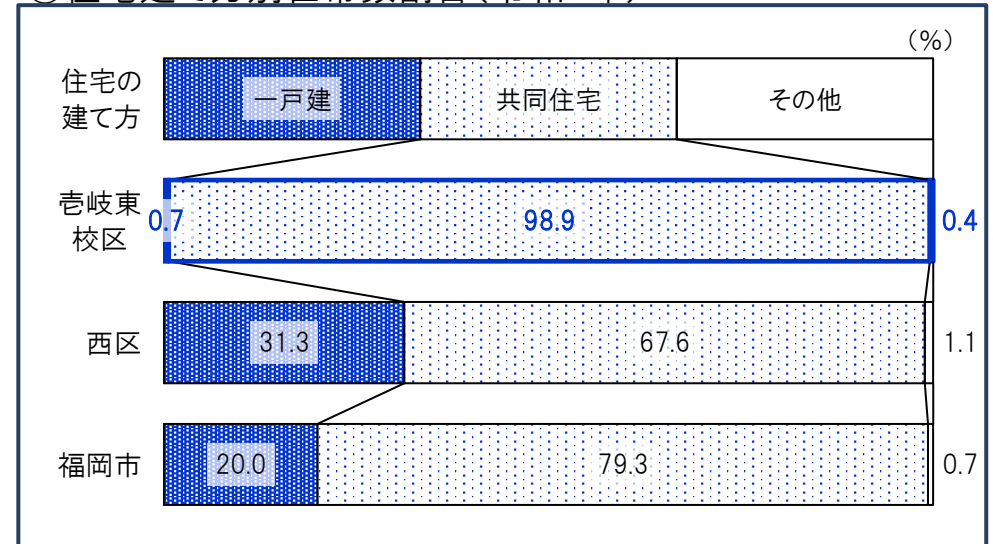
③校区の住宅建て方別世帯数(令和2年)



②住宅所有状況別世帯数割合(令和2年)



④住宅建て方別世帯数割合(令和2年)



①校区の産業大分類別従業者数・事業所数(令和3年)

産業分類	事業所数	従業者数(人)
農 林 漁 業	0	0
鉱業, 採石業砂利採取業	0	0
建 設 業	14	67
製 造 業	1	87
電 気 ・ ガ ス 熱 供 給 ・ 水 道 業	0	0
情 報 通 信 業	2	12
運 輸 便 業 郵 便 業	4	427
卸 売 業 小 売 業	47	649
金 融 業 保 険 業	5	49
不 動 産 業 物 品 賃 貸 業	12	28
学 術 研 究 , 専 門 技 術 サ ー ビ ス 業	2	3
宿 泊 業 , 飲 食 業 サ ー ビ ス 業	15	138
生 活 関 連 サ ー ビ ス 業 娯 楽 業	19	94
教 育 , 学 習 支 援 業	9	143
医 療 , 福 祉	22	275
複 合 サ ー ビ ス	1	5
サ ー ビ ス 業 (他)	6	52
公 務	0	0

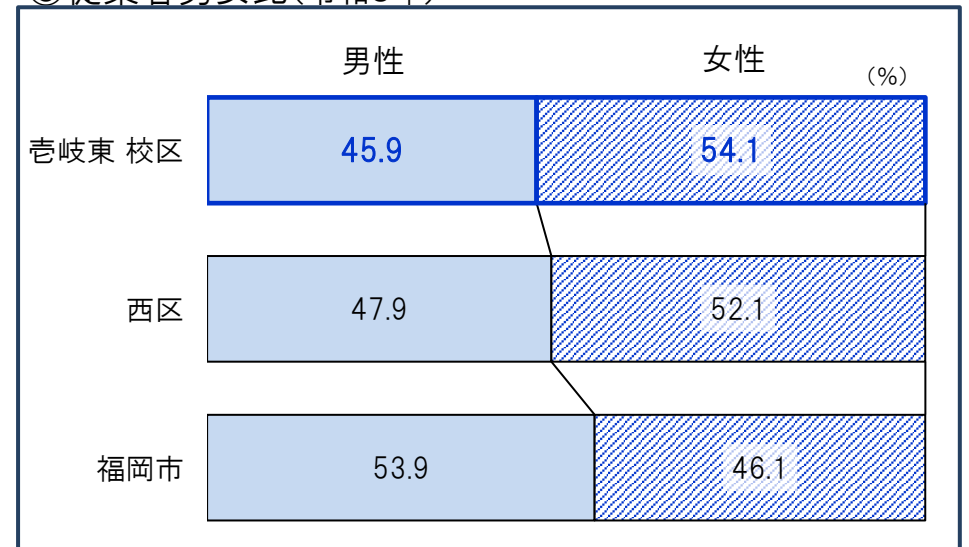
*「従業者」とは、校区在住・非在住に関わらず校区内の事業所で従業している人です。

②事業所・男女別従業者数(令和3年) (人)

	事業所 総数	従業者 総数	性別	
			男性	女性
壱岐東 校区	159	2,029	924	1,090
西区	5,826	66,561	31,712	34,439
福岡市	75,779	967,803	518,394	442,569

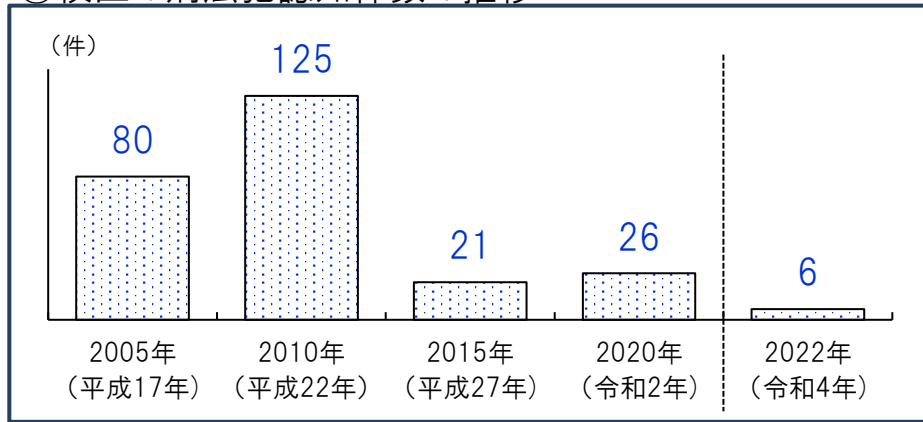
*従業者総数は性別不詳含む

③従業者男女比(令和3年)

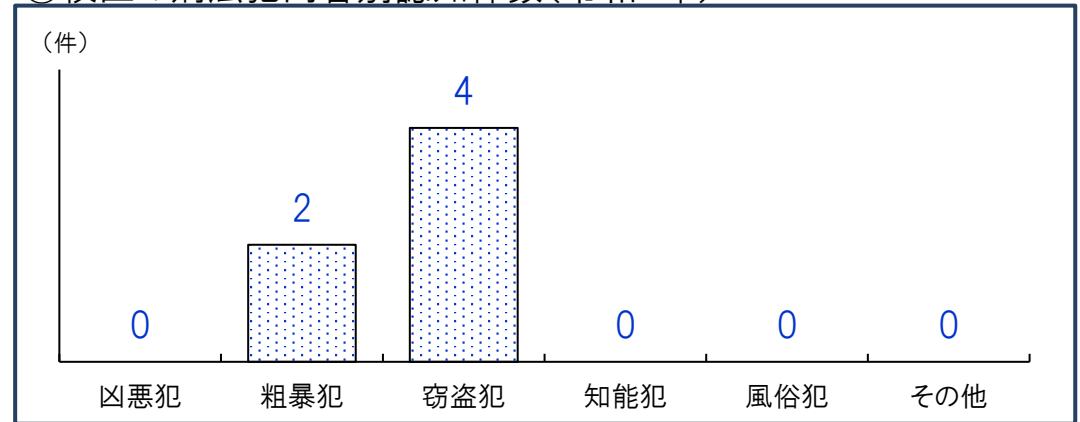


*不詳除く割合

①校区の刑法犯認知件数の推移



③校区の刑法犯内容別認知件数(令和4年)



②人口千人あたり刑法犯認知件数(計・推移) (件)

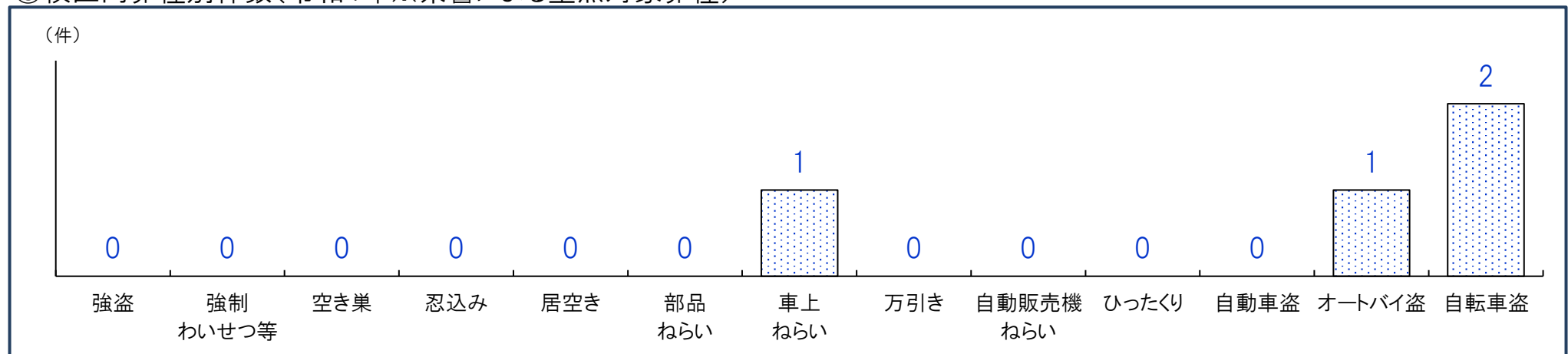
	2005年 (平成17年)	2010年 (平成22年)	2015年 (平成27年)	2020年 (令和2年)	2022年 (令和4年)
壱岐東 校区	14.9	25.8	4.9	7.4	1.9
西区	19.2	16.3	8.4	5.5	5.0
福岡市	27.6	19.6	13.4	6.9	7.3

④人口千人あたり刑法犯認知件数(内容別・令和4年) (件)

	凶悪犯	粗暴犯	窃盗犯	知能犯	風俗犯	その他
壱岐東 校区	0.00	0.62	1.24	0.00	0.00	0.00
西区	0.01	0.37	3.73	0.23	0.03	0.58
福岡市	0.04	0.68	5.25	0.27	0.09	0.93

*凶悪犯…殺人・強盗・放火・強姦、粗暴犯…暴行・脅迫・恐喝等、窃盗犯…空き巣・自転車盗・車上ねらい等、知能犯…詐欺・横領・通貨偽造等、風俗犯…賭博・強制わいせつ・公然わいせつ等、その他…占有離脱物横領・器物損壊等

⑤校区内罪種別件数(令和4年※県警による重点対象罪種)



重点対象罪種…県下で特に発生件数が多く、市民の体感治安に大きく影響する街頭犯罪を中心とした罪種

壱岐東 校区 自治協議会

事務局・壱岐東公民館内

橋本1-14-2

電話:092-811-2185

ブログ:<https://ikihigashijk.blogspot.com/>



構成団体

1 壱岐団地1区自治会	16 青少年育成連合会
2 壱岐団地2区・3区自治会	17 保健衛生委員会
3 壱岐団地4区自治会	18 環境活動連絡会議
4 壱岐団地5区自治会	19 民生委員・児童委員代表
5 壱岐団地6区自治会	20 老人クラブ連合会
6 壱岐団地第1自治会(7区・8区)	21 中学校PTA代表
7 壱岐団地第2自治会(9区・10区・11区)	22 小学校PTA代表
8 壱岐団地12区自治会	23 社会福祉協議会
9 壱岐東公民館	24 人権尊重推進協議会
10 会計監査	25 保護司代表
11 交通安全推進委員会	26 協議会事務局
12 防犯委員会	27 壱岐東小学校
13 防災委員会	28 壱岐中学校
14 体育振興会・スポーツ推進委員	29 めぐみ保育園
15 男女共同参画推進委員会	



①自治協議会の主要行事

時期	行事
8月	壱岐東ふるさと夏祭り
6月	壱岐東スポーツフェスタ
10月	壱岐東校区文化祭

②自治協議会の事業内容

事業項目	事業内容
安全・安心	交通安全キャンペーン(春・夏・秋・冬)、街頭指導、高齢者交通安全教室 防災訓練、防災講習会 校区パトロール
子ども	新一年生歓迎会、小・中学生のお祭り、子ども食堂、朝ごはん 街頭キャンペーン(夏期・冬期)、子どもリーダー会議 青少年育成健全パトロール
環境	地域一斉清掃、ラブアースクリーンアップ、名柄川清掃 ゴミ減量・リサイクル推進
健康	歩こう会、健康講座、ウォーキング支援講座、母子巡回相談 献血補助、健康フェスタ 集団献血
スポーツ	グランドゴルフ大会、ポッチャ・ラダゲッター大会、モルック・ペタンク大会 カローリング大会、三世代交流
男女共同参画	サロンコンサート、地域研修(講習会)、施設見学、料理教室 廃油石鹸づくり
その他の 公益的事業	まちづくり協議会 校区体育祭、校区文化祭(ステージ、バザー、サークル活動展示) 広報紙の発行(月1回)自治協議会たより(年3回) 他

③校区の交流サロン

名称	活動日時・場所	活動内容・特色等
壱岐東 ふれあいサロン	月1回 11:00~14:00 壱岐東公民館	健康体操、健康チェック、講話、手芸、茶話会
6区自治会サロン	月1回 11:00~13:00 6区集会所	健康体操、健康チェック、講話、手芸、茶話会

④校区の子育て交流サロン・育児サークル等

名称	活動日時	場所
子育て交流サロン(西区全体) ママの会	第3水曜 10:30~12:00	西市民センター和室
子育て交流サロン いないいないばあ	不定期 10:00~14:00	壱岐東公民館
育児サークル(西区全体) きらきら(アラフォーママ限定)	月1回 10:00~12:00	西市民センター
育児サークル(西区全体) にこにこ(アラフォーママ限定)	第2金曜 10:00~12:00	姪浜駅南集会所

公民館

壱岐東 公民館	所在地：橋本1-14-2	電話：092-811-2185	FAX:092-811-0584
	公民館情報： https://gakushu.city.fukuoka.lg.jp/center/detail/5f916980-6d2a-4100-a7f2-00da16561efa		

①校区の公共施設・学校等

No.	名称	所在地
1	壱岐東小学校	橋本1-14-1
2	壱岐中学校	拾六町2-16-1
3	のかた幼稚園	壱岐団地75-1
4	めぐみ保育園(保育所)	壱岐団地60-4

②校区の公園

No.	名称	種別・面積	所在地
1	壱岐団地西公園	街区・2,056㎡	壱岐団地101-2
2	壱岐団地北公園	街区・3,864㎡	壱岐団地173-15
3	壱岐団地中公園	街区・2,369㎡	壱岐団地173-16 外
4	壱岐団地中央公園	街区・8,490㎡	壱岐団地60-17
5	壱岐東公園	街区・1,405㎡	壱岐団地1023-29
6	壱岐団地公園	都市緑地・4,649㎡	壱岐団地8-9 外

校区内避難所等

				浸水	土砂	高潮	地震	津波
19	壱岐東小学校	橋本1丁目14-1	811-6101	○	×	○	○	○
21	壱岐中学校	拾六町2丁目16-1	811-0551	○	○	○	○	○
16	壱岐東公民館	橋本1丁目14-2	811-2185	②	○	○	○	○

凡例(災害種別毎の指定緊急避難場所・指定避難所の指定)

- :使用可
- ②:2階以上使用可(学校は、校舎2階以上)
- ③:3階以上使用可(学校は、校舎3階以上)
- ×:使用不可

凡例	
	区 境
	校区境
	公 園
	広域避難場所
	アンダーパス
	区役所
	消防署(出張所)
	警察署・交番
	学 校
	病 院
	サイレン
	避難場所
	一時避難所
	収容避難所

