



地盤勾配1/10以下の範囲

図郭番号:A1

凡例

■ 地盤勾配1/10以下の範囲

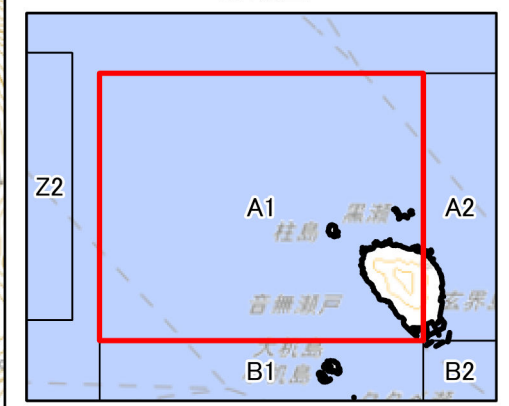
玄界灘

柱島

黒瀬

地盤勾配は、国土地理院数値標高モデル10mメッシュを用いて作成しています(令和5年作成)

概観図



1:15,000




測量法に基づく国土地理院長承認(複製)
R 6JHf 300
本製品を複製する場合には、国土地理院の長の承認を得なければならない。



地盤勾配1/10以下の範囲

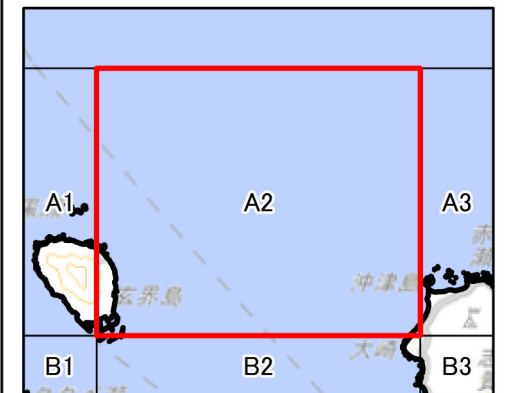
図郭番号:A2

凡例

 地盤勾配1/10以下の範囲

地盤勾配は、国土地理院数値標高モデル10mメッシュを用いて作成しています(令和5年作成)

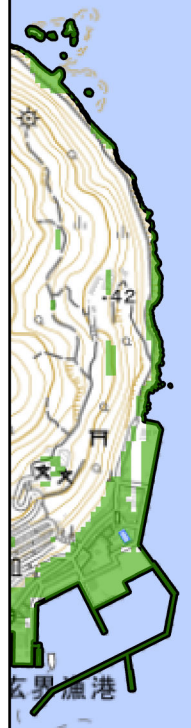
概観図



1:15,000



測量法に基づく国土地理院長承認(複製)
R 6JHf 300
本製品を複製する場合には、国土地理院の長の承認を得なければならない。



大津島



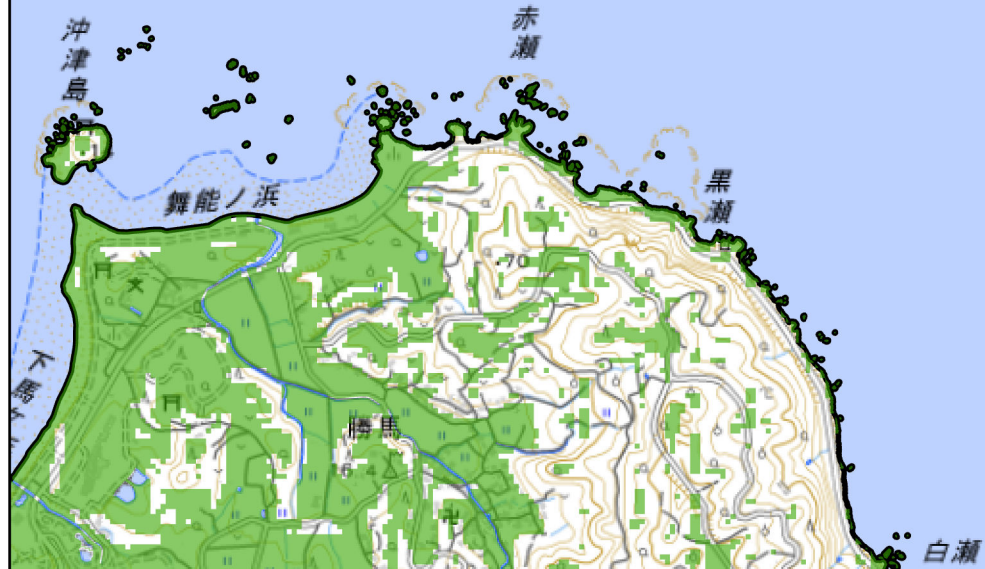
地盤勾配1/10以下の範囲

図郭番号:A3

凡例

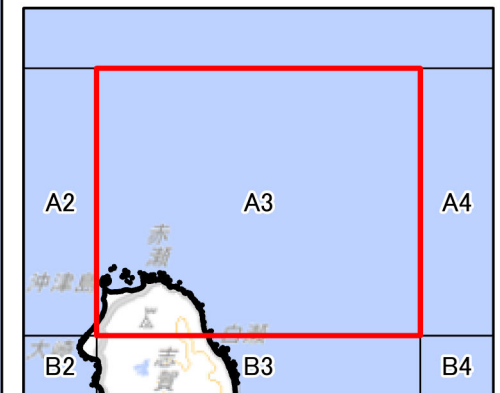
■ 地盤勾配1/10以下の範囲

玄界灘



地盤勾配は、国土地理院数値標高モデル10mメッシュを用いて作成しています(令和5年作成)

概観図



1:15,000



測量法に基づく国土地理院長承認(複製)
R 6JHf 300
本製品を複製する場合には、国土地理院の長の承認を得なければならない。



地盤勾配1/10以下の範囲

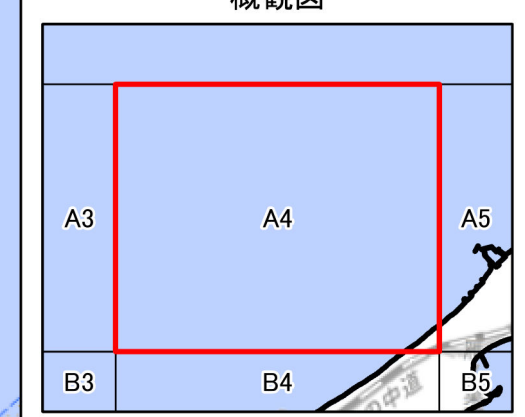
図郭番号:A4

凡例


 地盤勾配1/10以下の範囲

地盤勾配は、国土地理院数値標高モデル10mメッシュを用いて作成しています(令和5年作成)

概観図



1:15,000

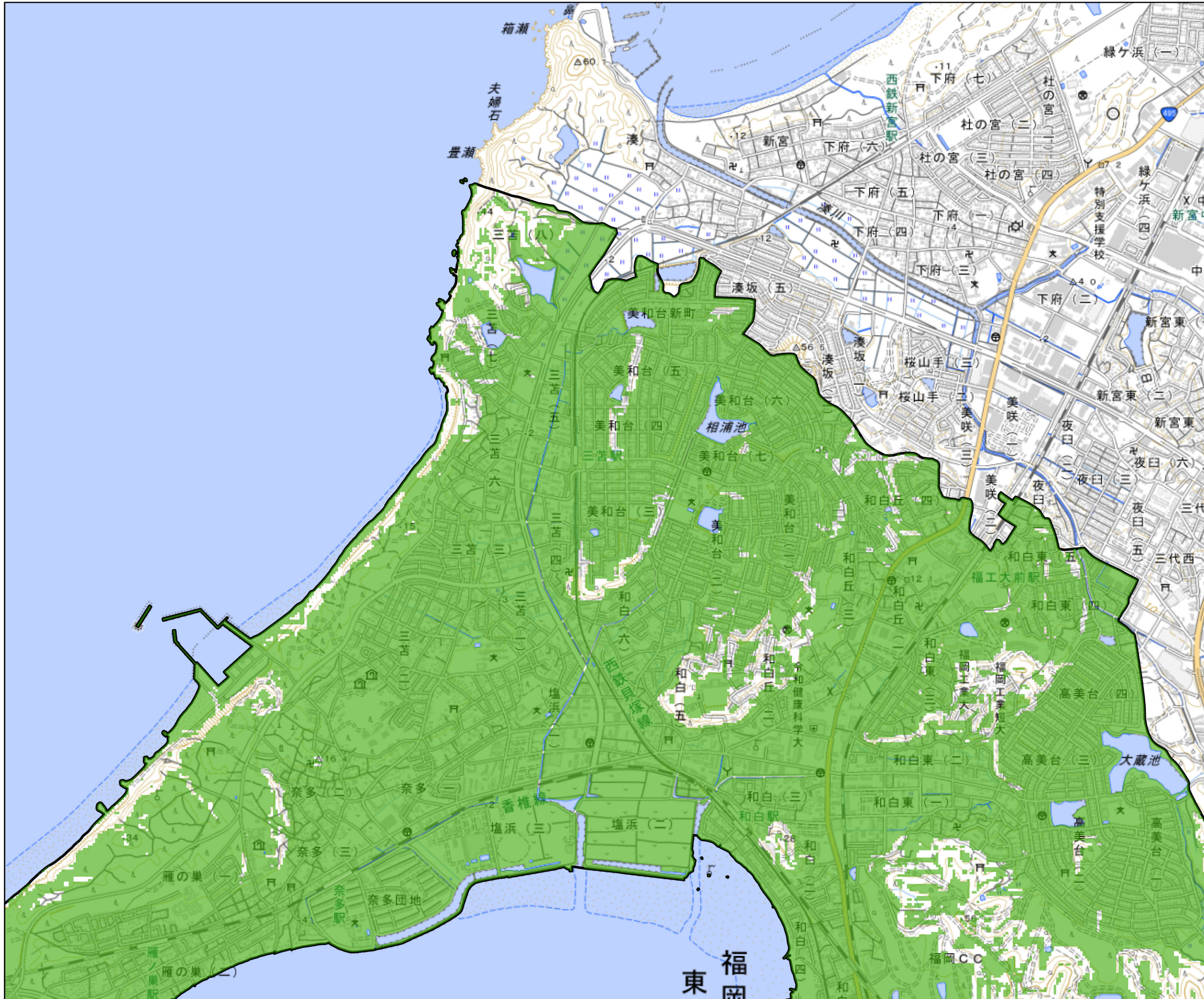


測量法に基づく国土地理院長承認(複製)
R 6JHf 300
本製品を複製する場合には、国土地理院の長の承認を得なければならない。



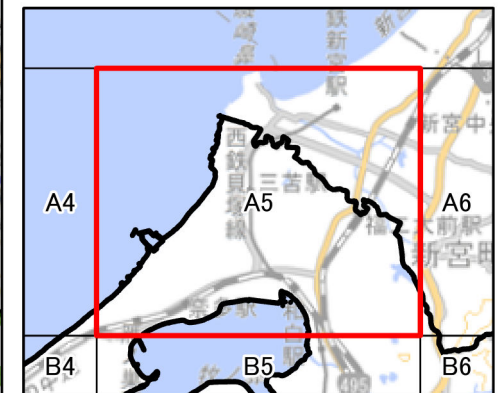
地盤勾配1/10以下の範囲
 図郭番号:A5

凡例
 地盤勾配1/10以下の範囲



地盤勾配は、国土地理院数値標高モデル10mメッシュを用いて作成しています(令和5年作成)

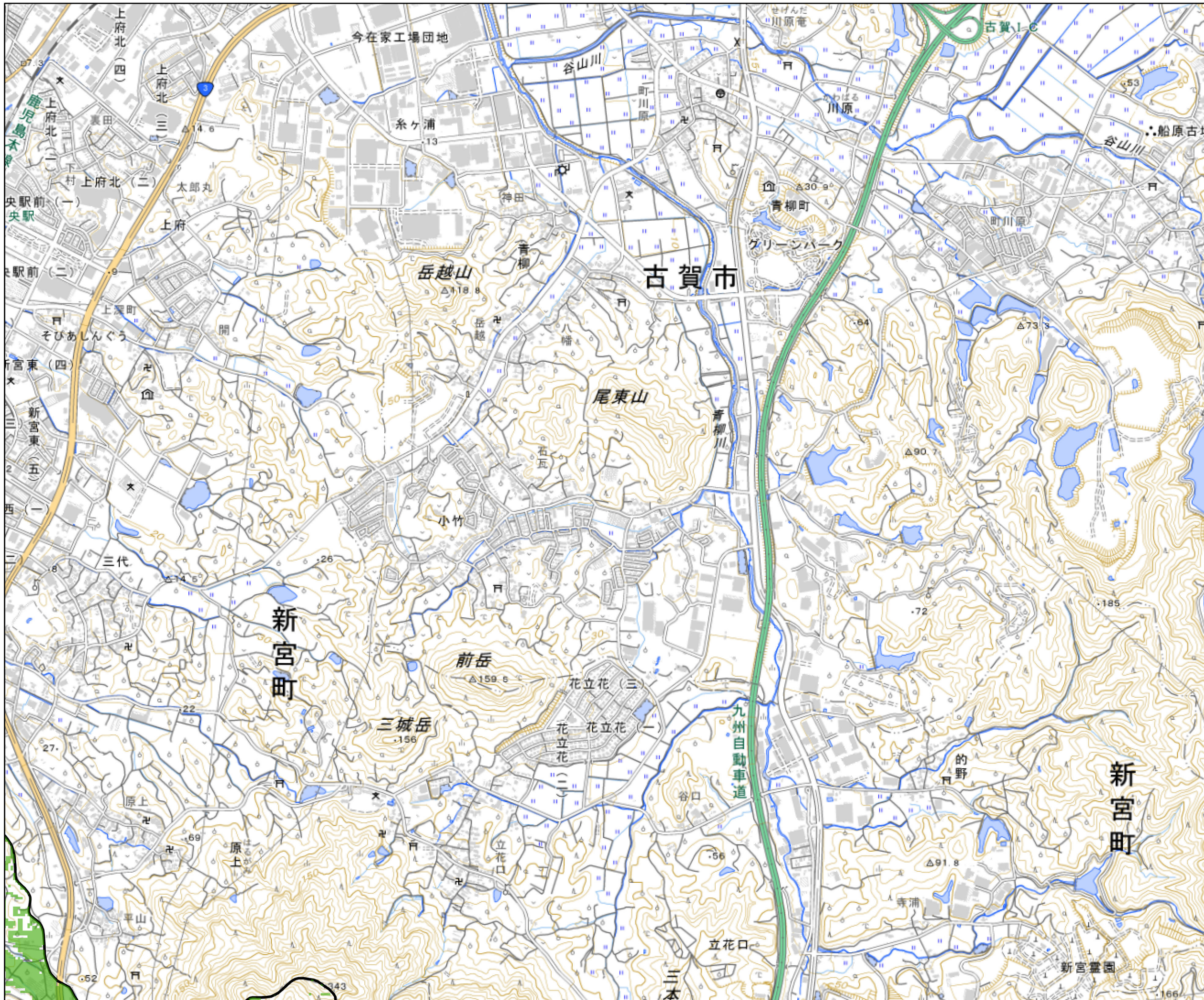
概観図



1:15,000



測量法に基づく国土地理院長承認(複製)
 R 6JHf 300
 本製品を複製する場合には、国土地理院の長の承認を得なければならない。



地盤勾配1/10以下の範囲

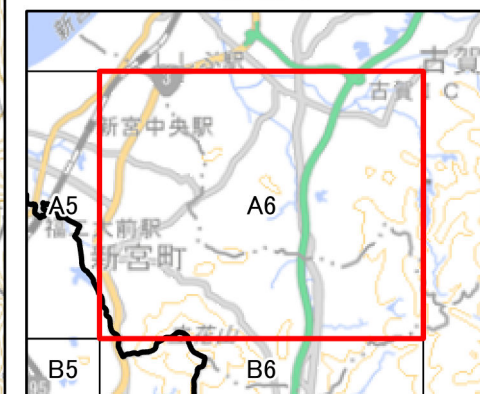
図郭番号:A6

凡例

地盤勾配1/10以下の範囲

地盤勾配は、国土地理院数値標高モデル10mメッシュを用いて作成しています(令和5年作成)

概観図



1:15,000



測量法に基づく国土地理院長承認(複製)
R 6JHf 300
本製品を複製する場合には、国土地理院の長の承認を得なければならない。

福岡市
西区



•クタベ瀬



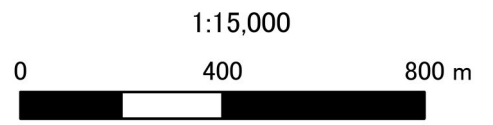
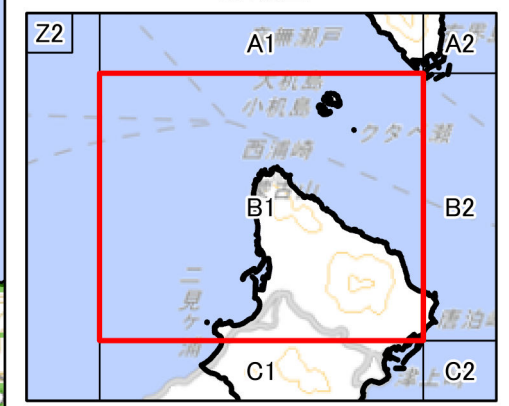
地盤勾配1/10以下の範囲
図郭番号:B1

凡例
■ 地盤勾配1/10以下の範囲



地盤勾配は、国土地理院数値標高モデル10mメッシュを用いて作成しています(令和5年作成)

概観図



測量法に基づく国土地理院長承認(複製)
R 6JHf 300
本製品を複製する場合には、国土地理院の長の承認を得なければならない。

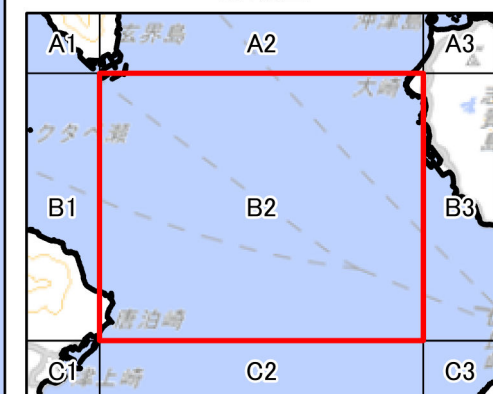


地盤勾配1/10以下の範囲
図郭番号:B2

凡例
■ 地盤勾配1/10以下の範囲

地盤勾配は、国土地理院数値標高モデル10mメッシュを用いて作成しています(令和5年作成)

概観図



1:15,000



測量法に基づく国土地理院長承認(複製)
R 6JHf 300
本製品を複製する場合には、国土地理院の長の承認を得なければならない。

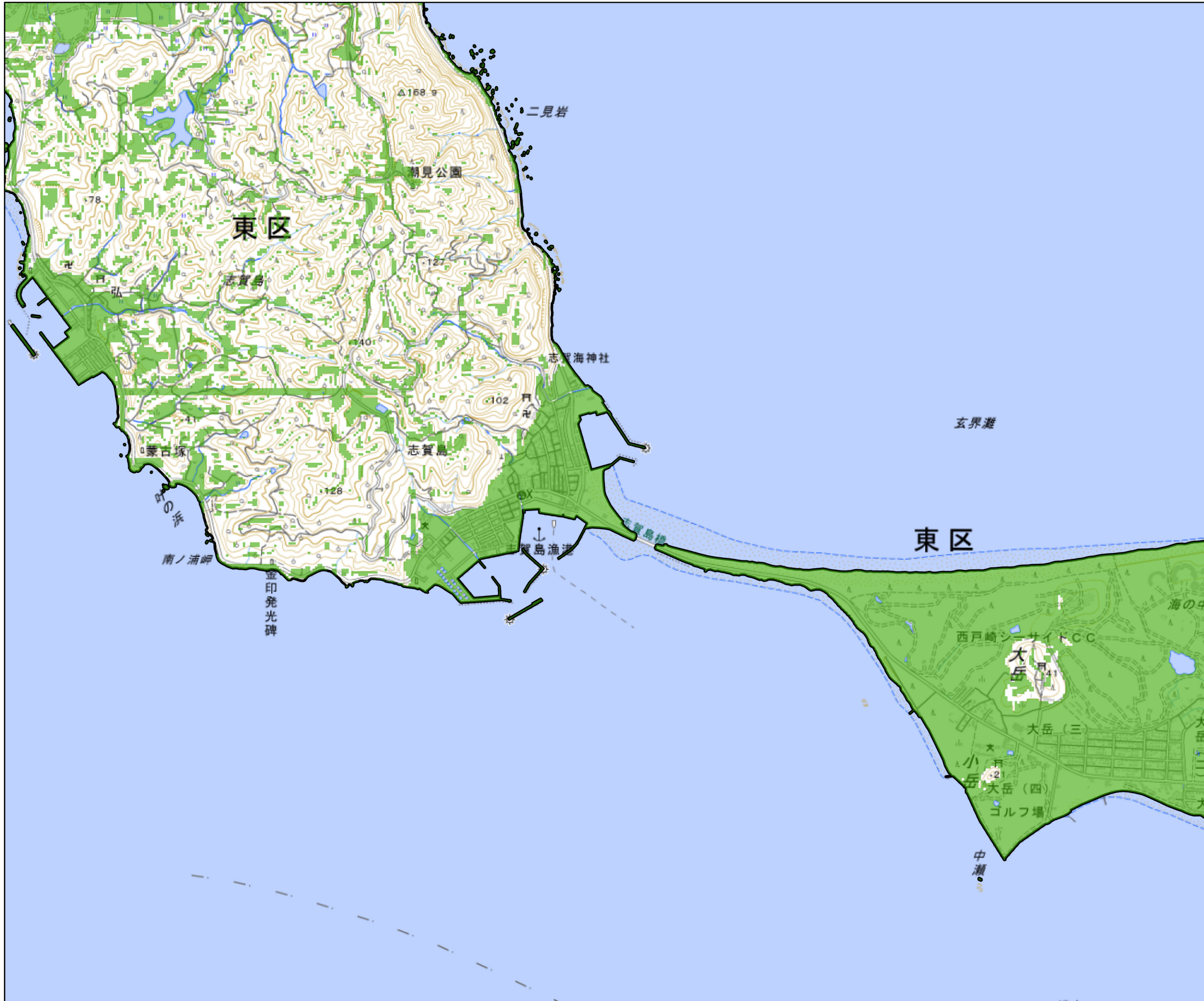


地盤勾配1/10以下の範囲

図郭番号:B3

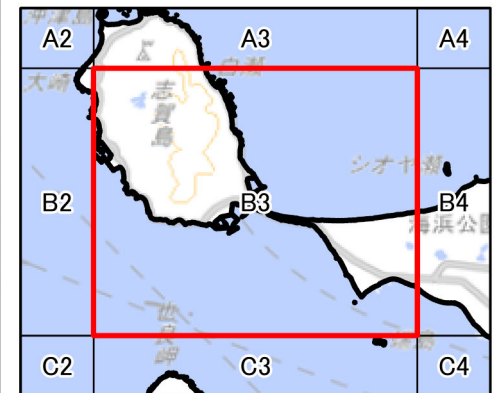
凡例

■ 地盤勾配1/10以下の範囲

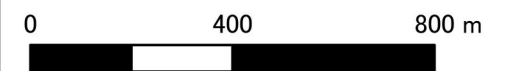


地盤勾配は、国土地理院数値標高モデル10mメッシュを用いて作成しています(令和5年作成)

概観図



1:15,000



測量法に基づく国土地理院長承認(複製)
R 6JHf 300
本製品を複製する場合には、国土地理院の長の承認を得なければならない。

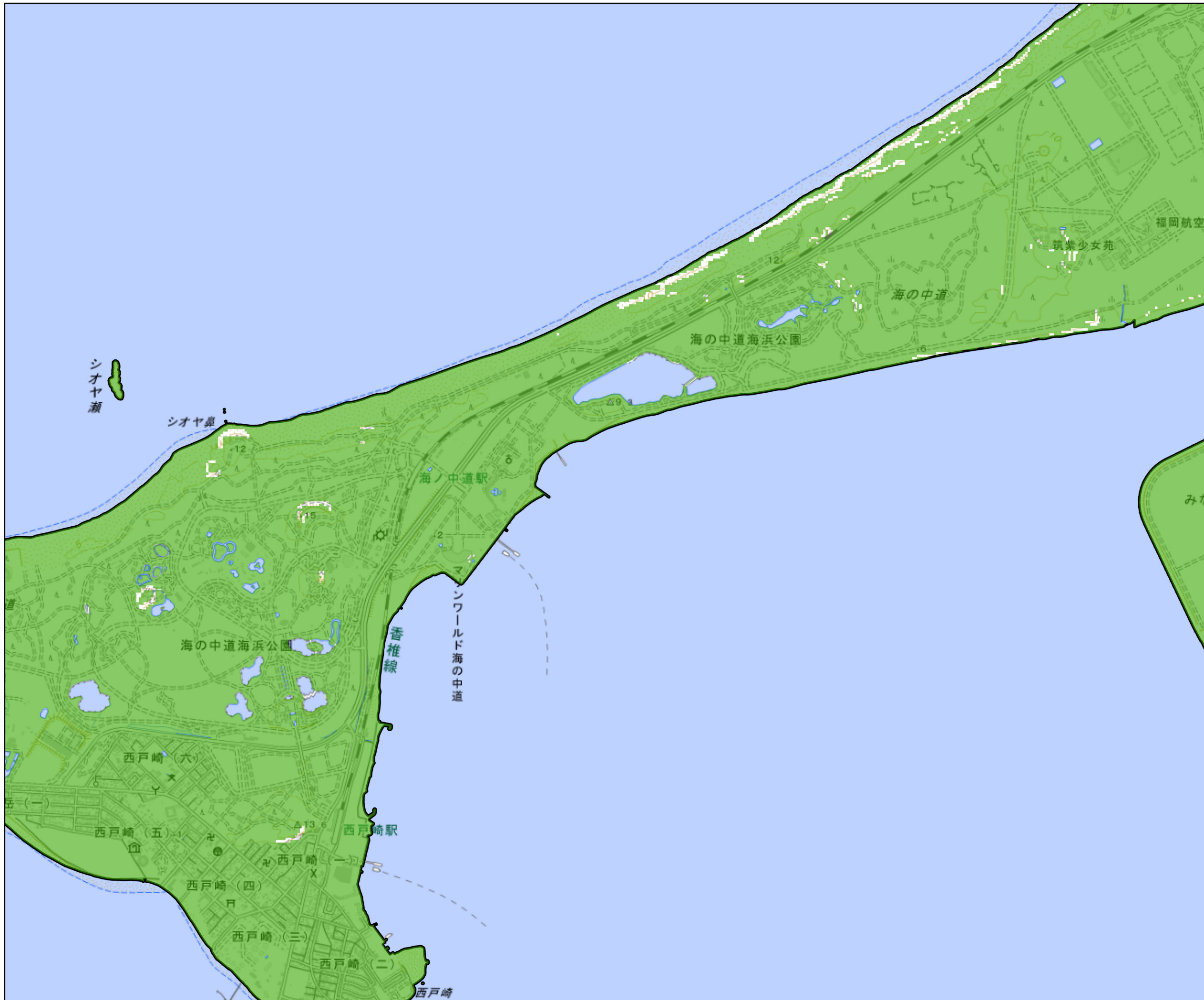


地盤勾配1/10以下の範囲

図郭番号:B4

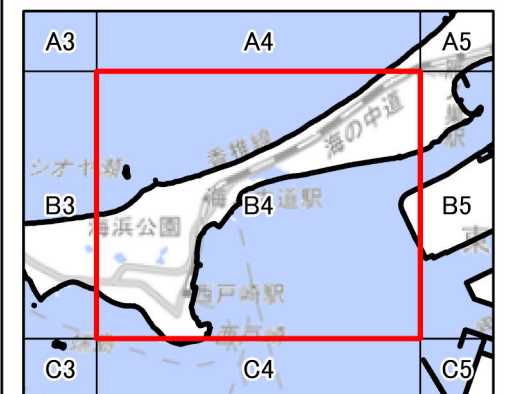
凡例

■ 地盤勾配1/10以下の範囲



地盤勾配は、国土地理院数値標高モデル10mメッシュを用いて作成しています(令和5年作成)

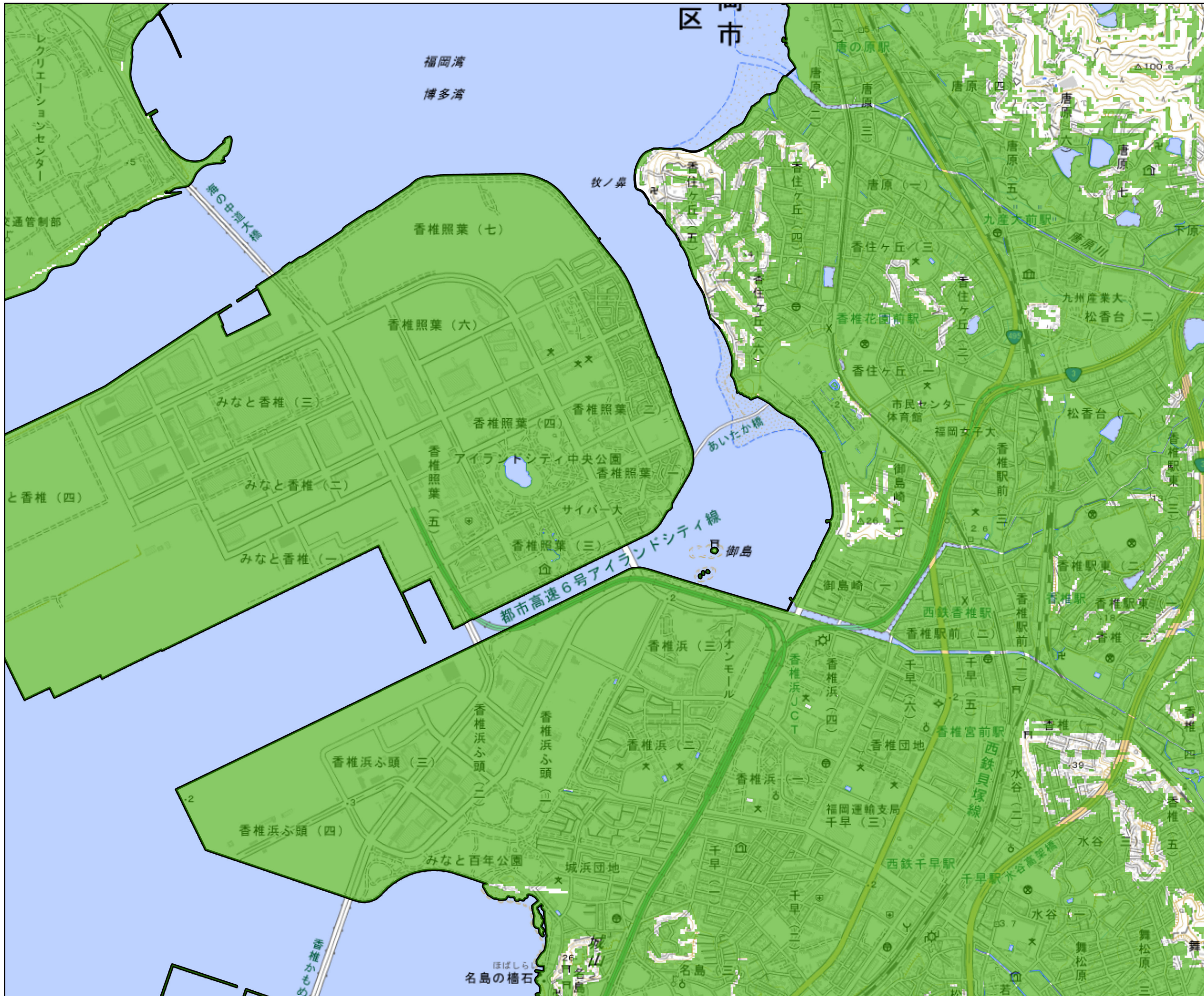
概観図



1:15,000



測量法に基づく国土地理院長承認(複製)
R 6JHf 300
本製品を複製する場合には、国土地理院の長の承認を得なければならない。



地盤勾配1/10以下の範囲

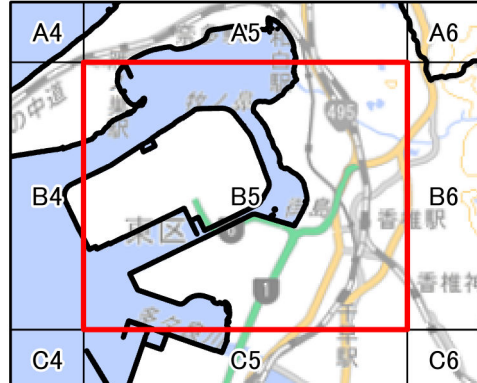
図郭番号:B5

凡例

■ 地盤勾配1/10以下の範囲

地盤勾配は、国土地理院数値標高モデル10mメッシュを用いて作成しています(令和5年作成)

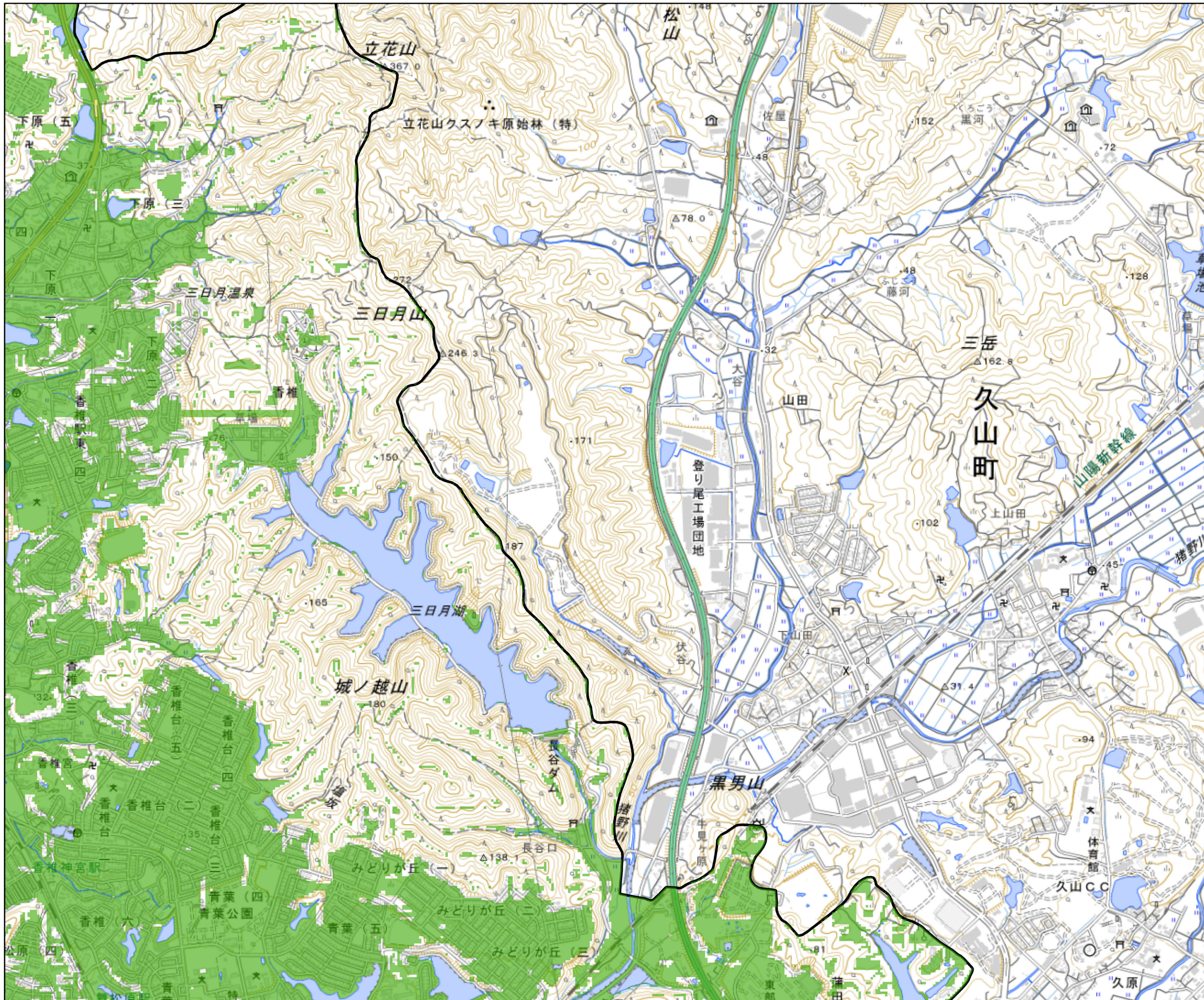
概観図



1:15,000



測量法に基づく国土地理院長承認(複製)
R 6JHf 300
本製品を複製する場合には、国土地理院の長の承認を得なければならない。



地盤勾配1/10以下の範囲

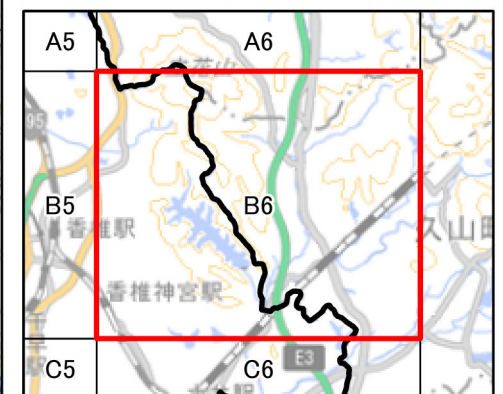
図郭番号:B6

凡例

■ 地盤勾配1/10以下の範囲

地盤勾配は、国土地理院数値標高モデル10mメッシュを用いて作成しています(令和5年作成)

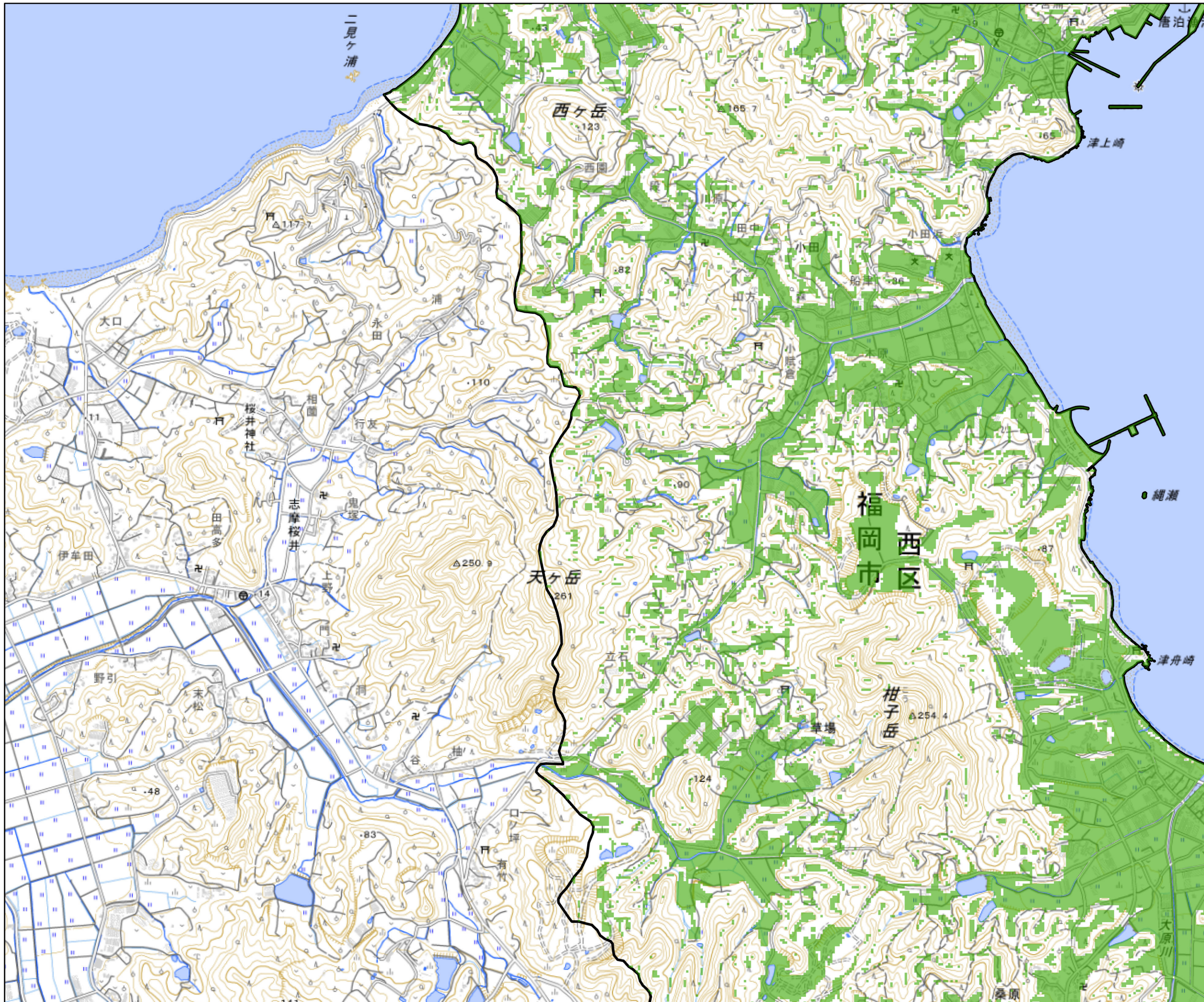
概観図



1:15,000



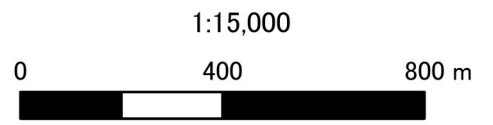
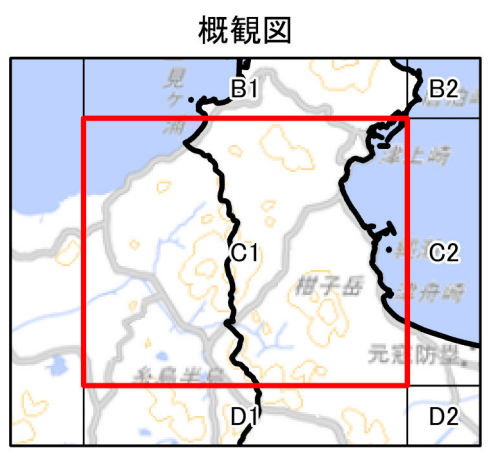
測量法に基づく国土地理院長承認(複製)
R 6JHf 300
本製品を複製する場合には、国土地理院の長の承認を得なければならない。



地盤勾配1/10以下の範囲
 図郭番号:C1

凡例
 地盤勾配1/10以下の範囲

地盤勾配は、国土地理院数値標高モデル10mメッシュを用いて作成しています(令和5年作成)



測量法に基づく国土地理院長承認(複製)
 R 6JHf 300
 本製品を複製する場合には、国土地理院の長の承認を得なければならない。



地盤勾配1/10以下の範囲
図郭番号:C2

凡例
■ 地盤勾配1/10以下の範囲

福岡湾

長浜海岸

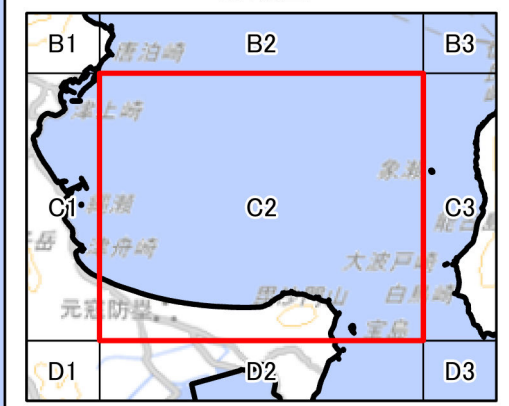
碓石鼻

毘沙門山

空島

地盤勾配は、国土地理院数値標高モデル10mメッシュを用いて作成しています(令和5年作成)

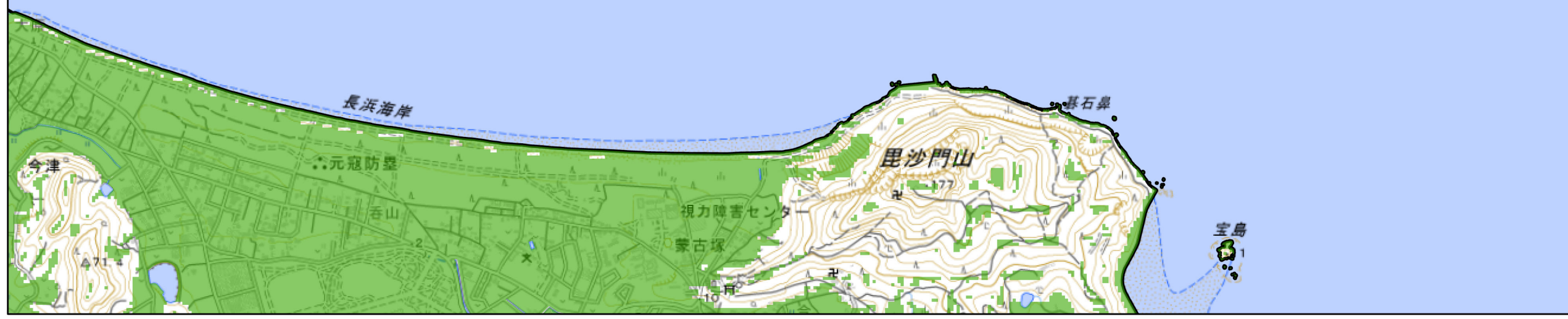
概観図



1:15,000



測量法に基づく国土地理院長承認(複製)
R 6JHf 300
本製品を複製する場合には、国土地理院の長の承認を得なければならない。





地盤勾配1/10以下の範囲

図郭番号:C3

凡例

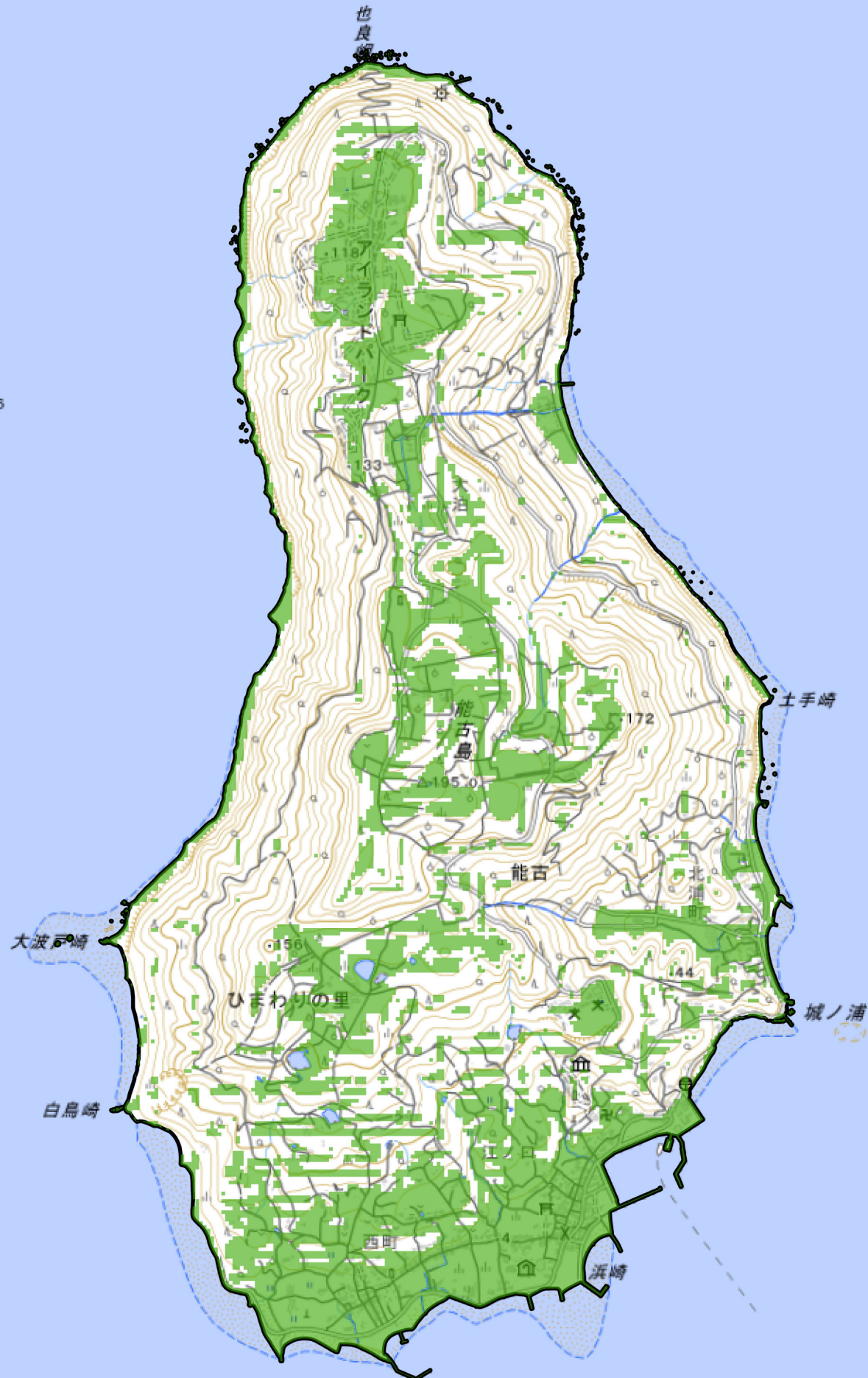
■ 地盤勾配1/10以下の範囲

象瀬 6

福岡湾

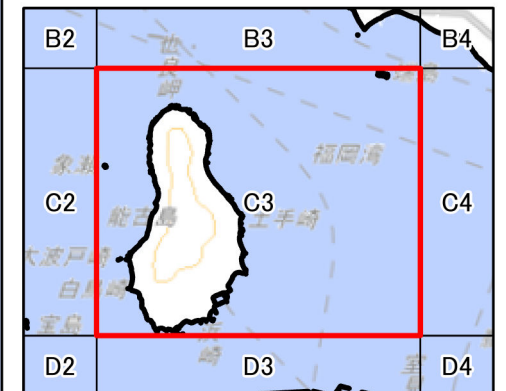
博多湾

福岡市



地盤勾配は、国土地理院数値標高モデル10mメッシュを用いて作成しています(令和5年作成)

概観図



1:15,000



測量法に基づく国土地理院長承認(複製)
R 6JHf 300
本製品を複製する場合には、国土地理院の長の承認を得なければならない。

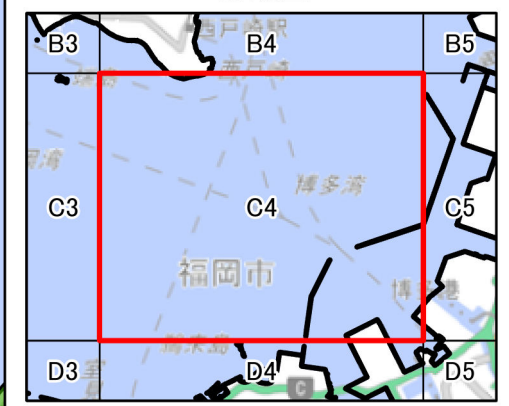


地盤勾配1/10以下の範囲
図郭番号:C4


凡例
■ 地盤勾配1/10以下の範囲

地盤勾配は、国土地理院数値標高モデル10mメッシュを用いて作成しています(令和5年作成)

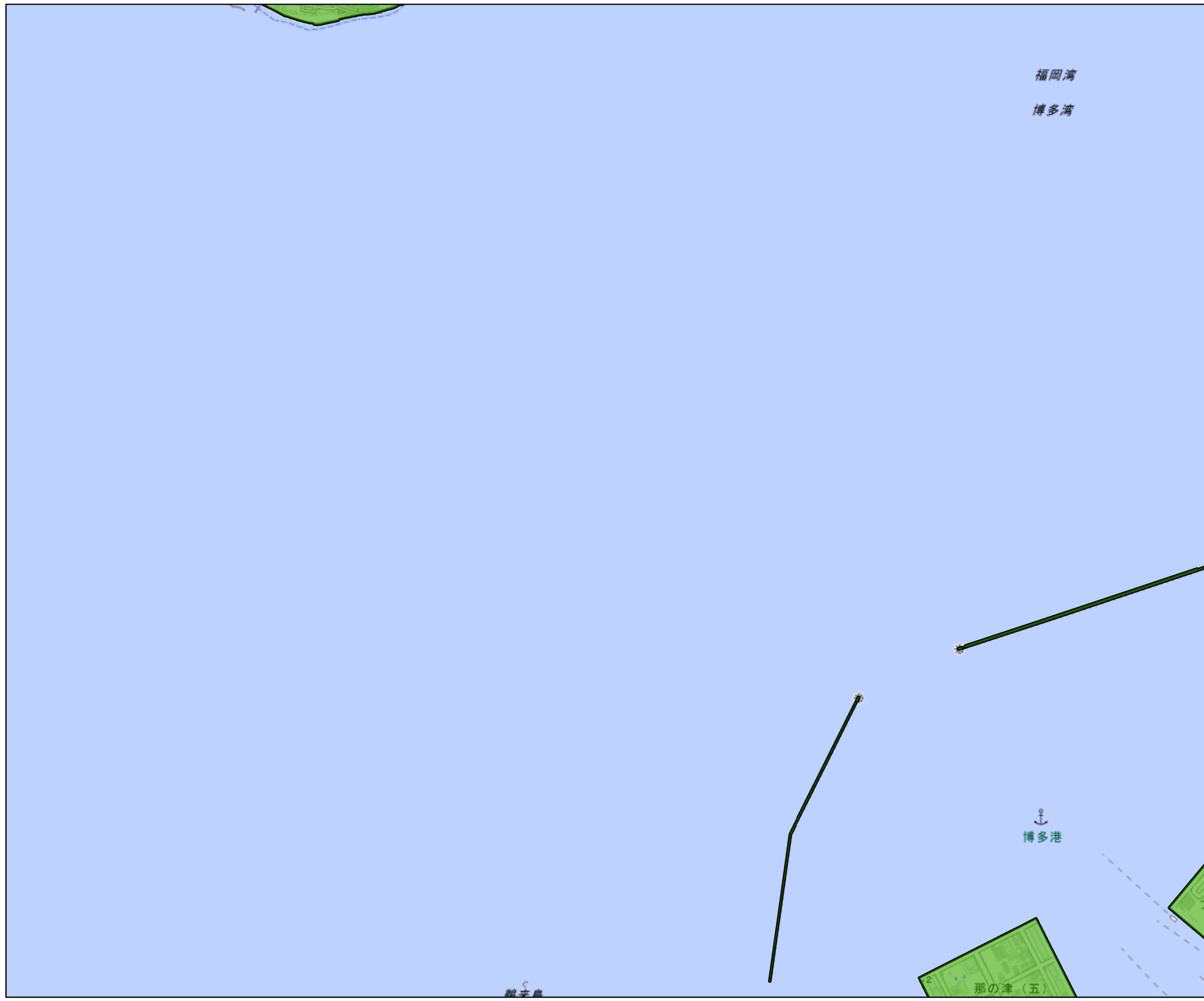
概観図

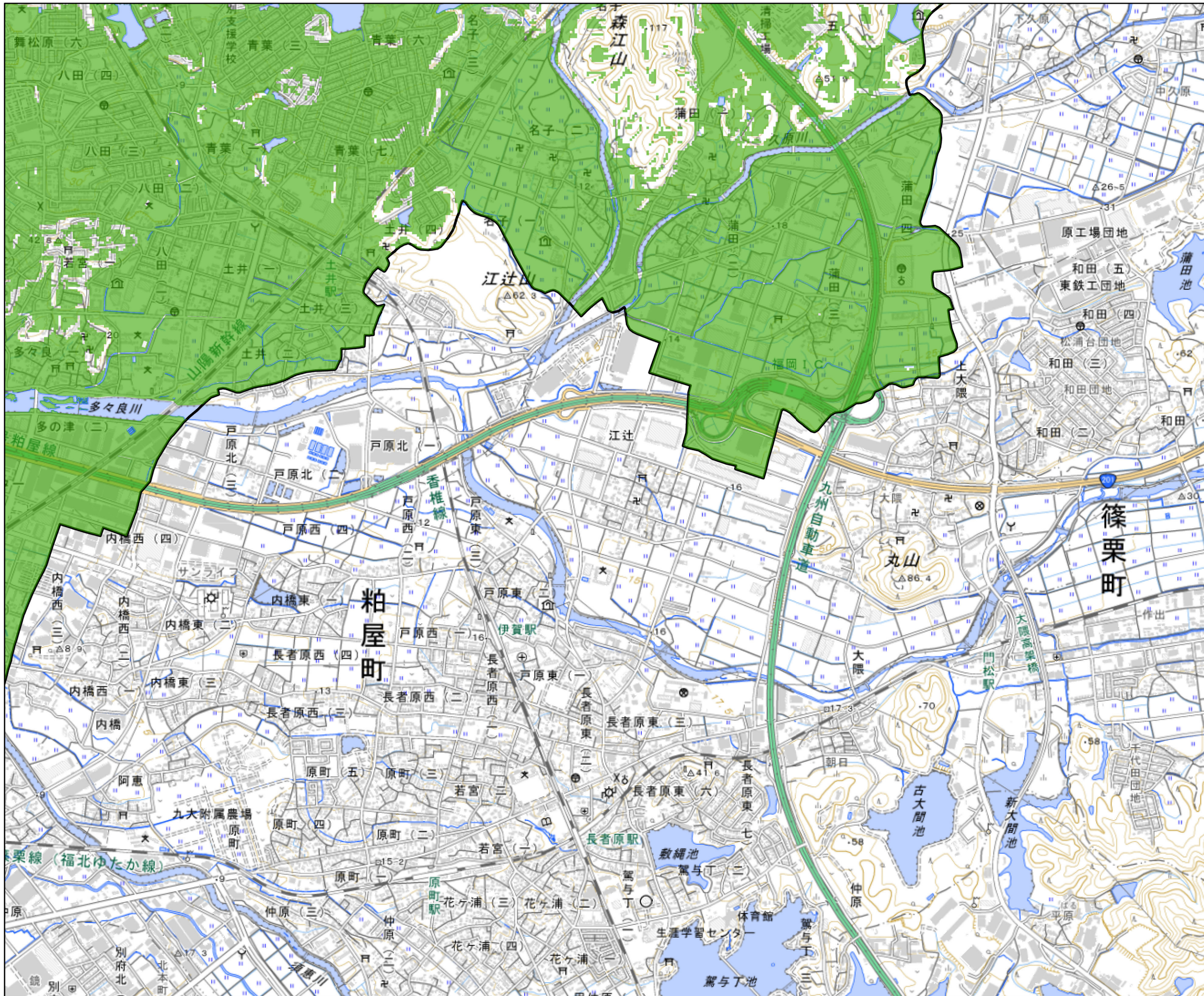


1:15,000



測量法に基づく国土地理院長承認(複製)
R 6JHf 300
本製品を複製する場合には、国土地理院の長の承認を得なければならない。

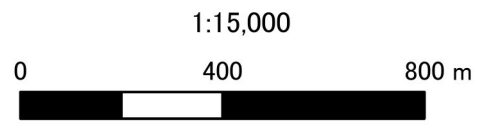
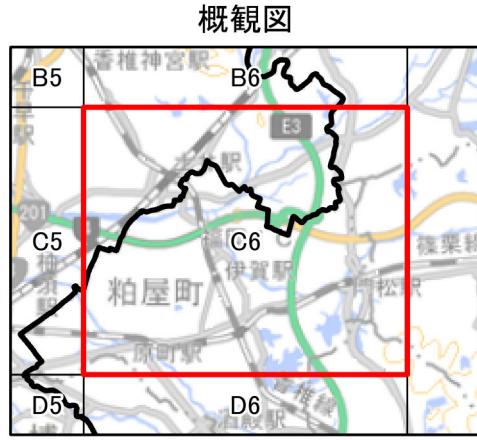




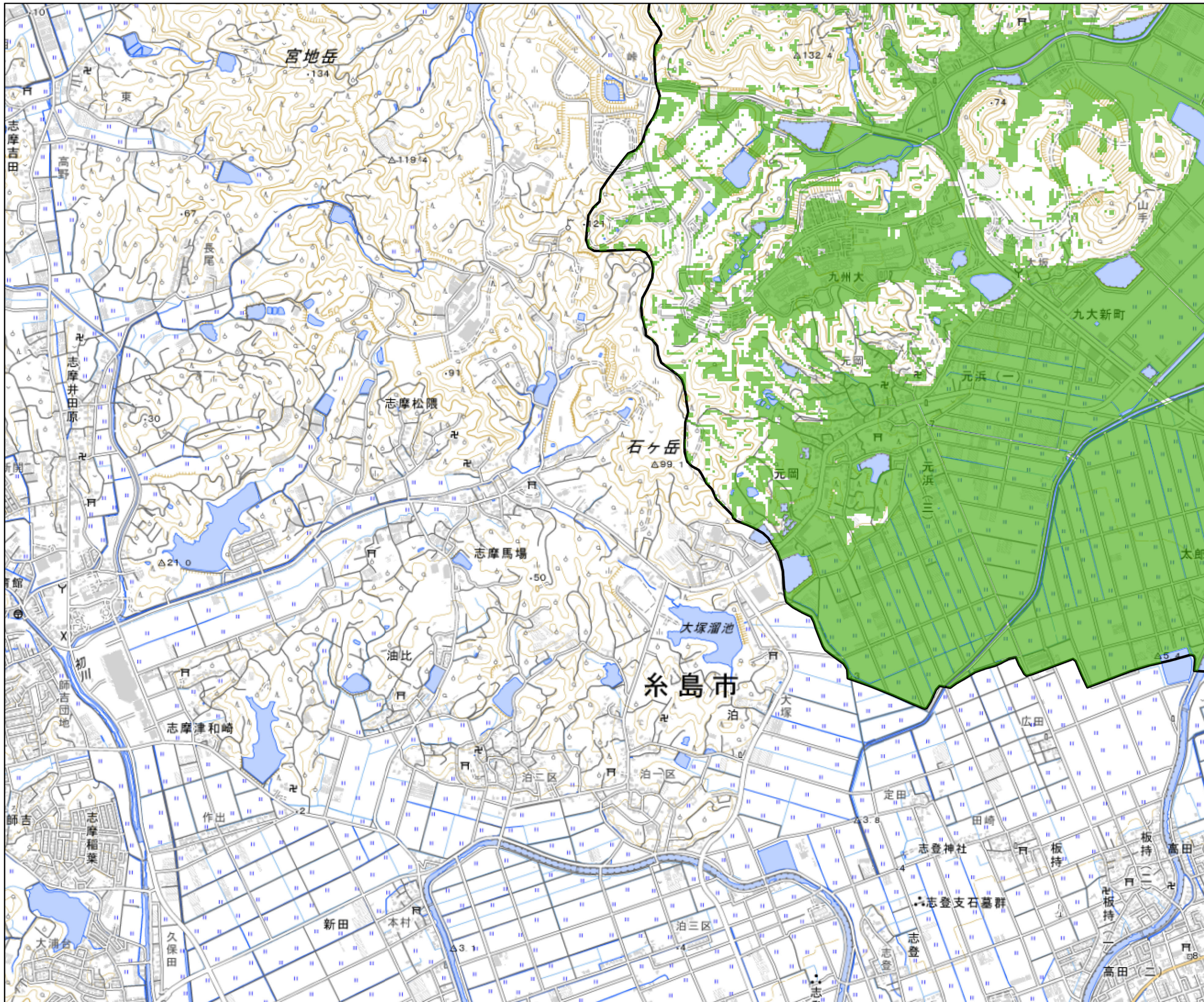
地盤勾配1/10以下の範囲
 図郭番号:C6

凡例
 地盤勾配1/10以下の範囲

地盤勾配は、国土地理院数値標高モデル10mメッシュを用いて作成しています(令和5年作成)



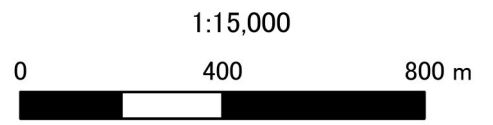
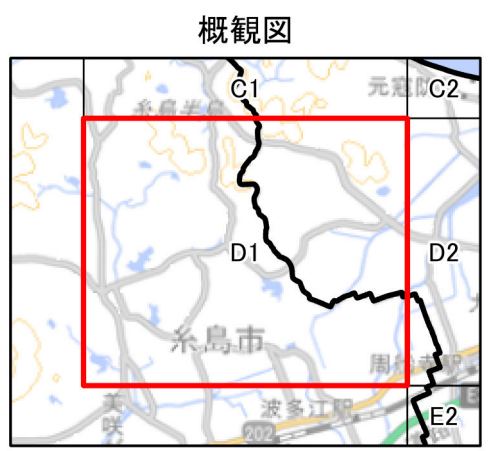
測量法に基づく国土地理院長承認(複製)
 R 6JHf 300
 本製品を複製する場合には、国土地理院の長の承認を得なければならない。



地盤勾配1/10以下の範囲
 図郭番号:D1

凡例
 地盤勾配1/10以下の範囲

地盤勾配は、国土地理院数値標高モデル10mメッシュを用いて作成しています(令和5年作成)



測量法に基づく国土地理院長承認(複製)
 R 6JHf 300
 本製品を複製する場合には、国土地理院の長の承認を得なければならない。

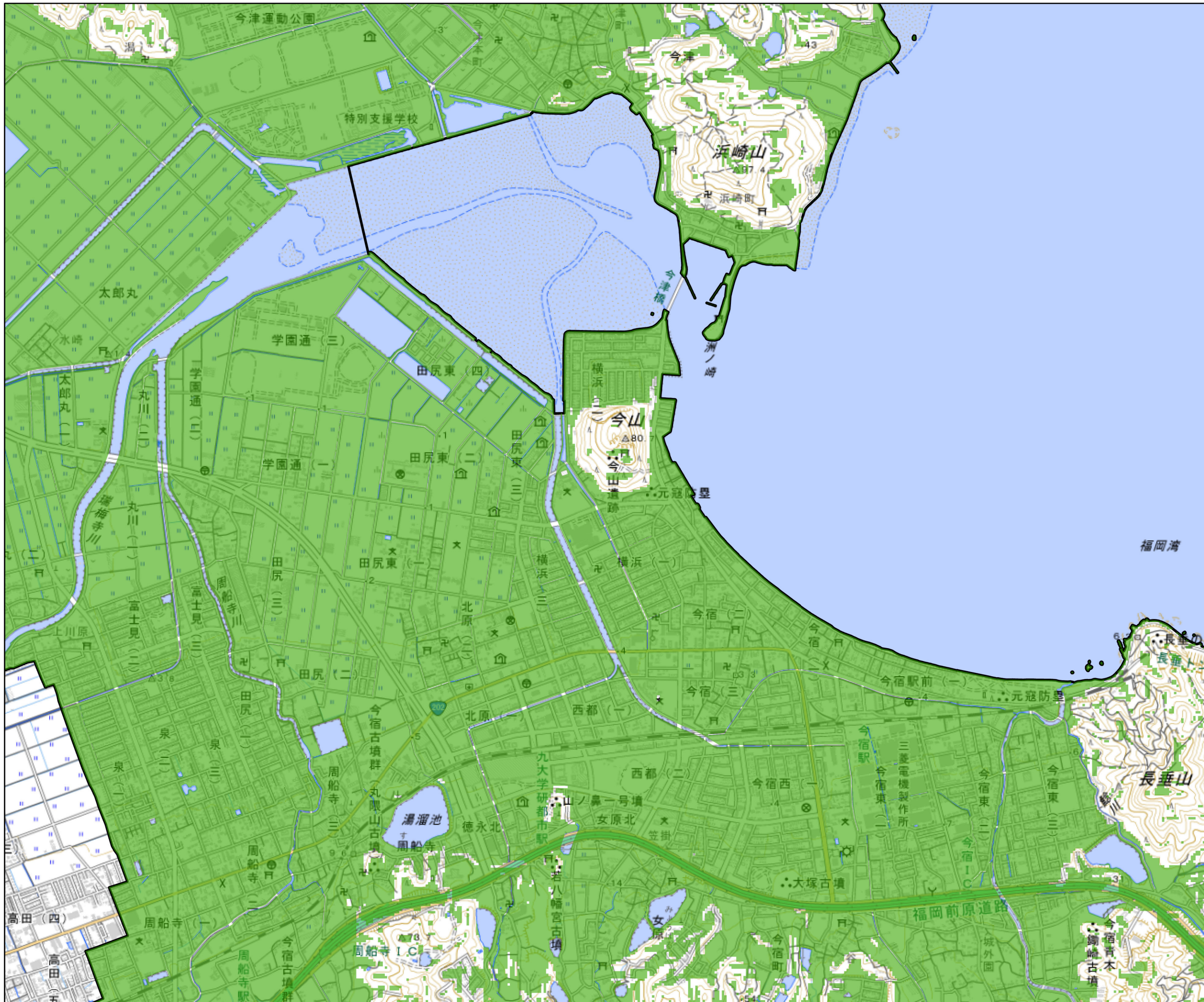


地盤勾配1/10以下の範囲

図郭番号:D2

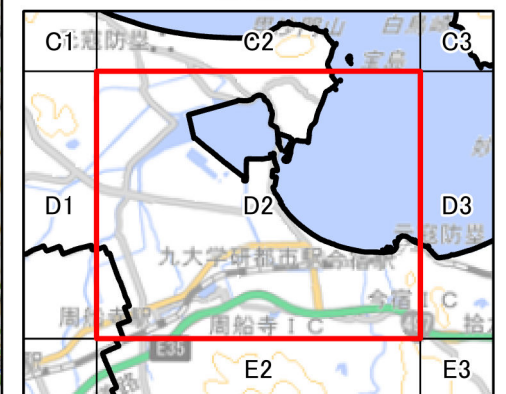
凡例

■ 地盤勾配1/10以下の範囲



地盤勾配は、国土地理院数値標高モデル10mメッシュを用いて作成しています(令和5年作成)

概観図



1:15,000



測量法に基づく国土地理院長承認(複製)
R 6JHf 300
本製品を複製する場合には、国土地理院の長の承認を得なければならない。

西区

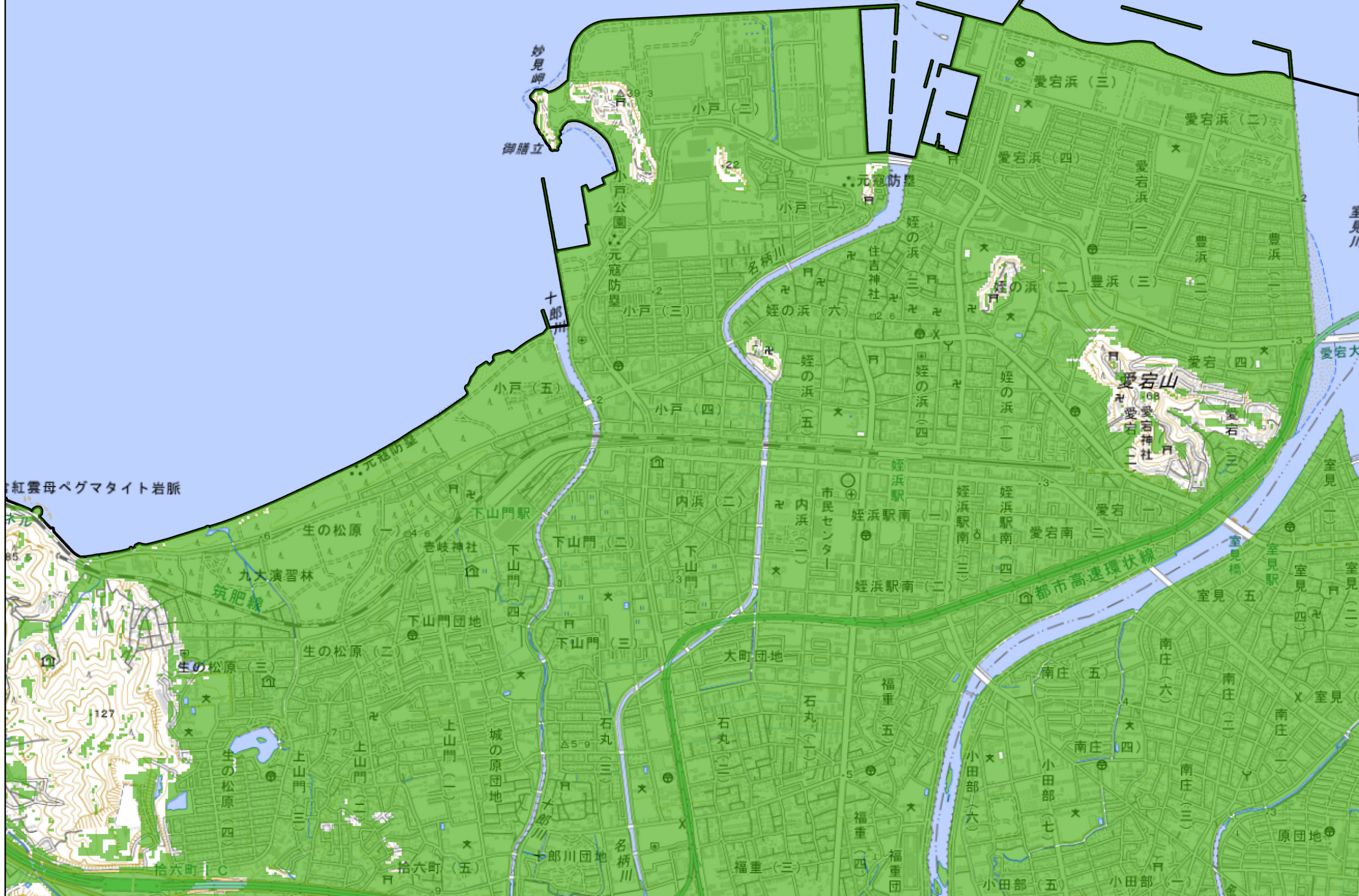


地盤勾配1/10以下の範囲

図郭番号:D3

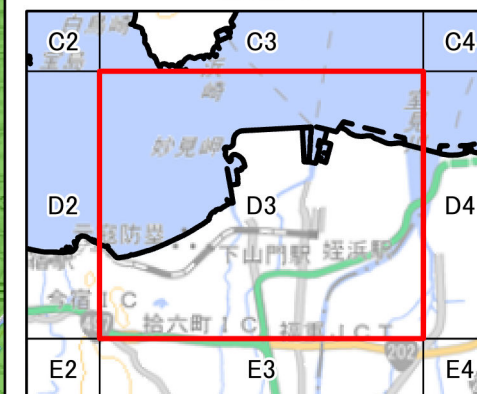
凡例

■ 地盤勾配1/10以下の範囲



地盤勾配は、国土地理院数値標高モデル10mメッシュを用いて作成しています(令和5年作成)

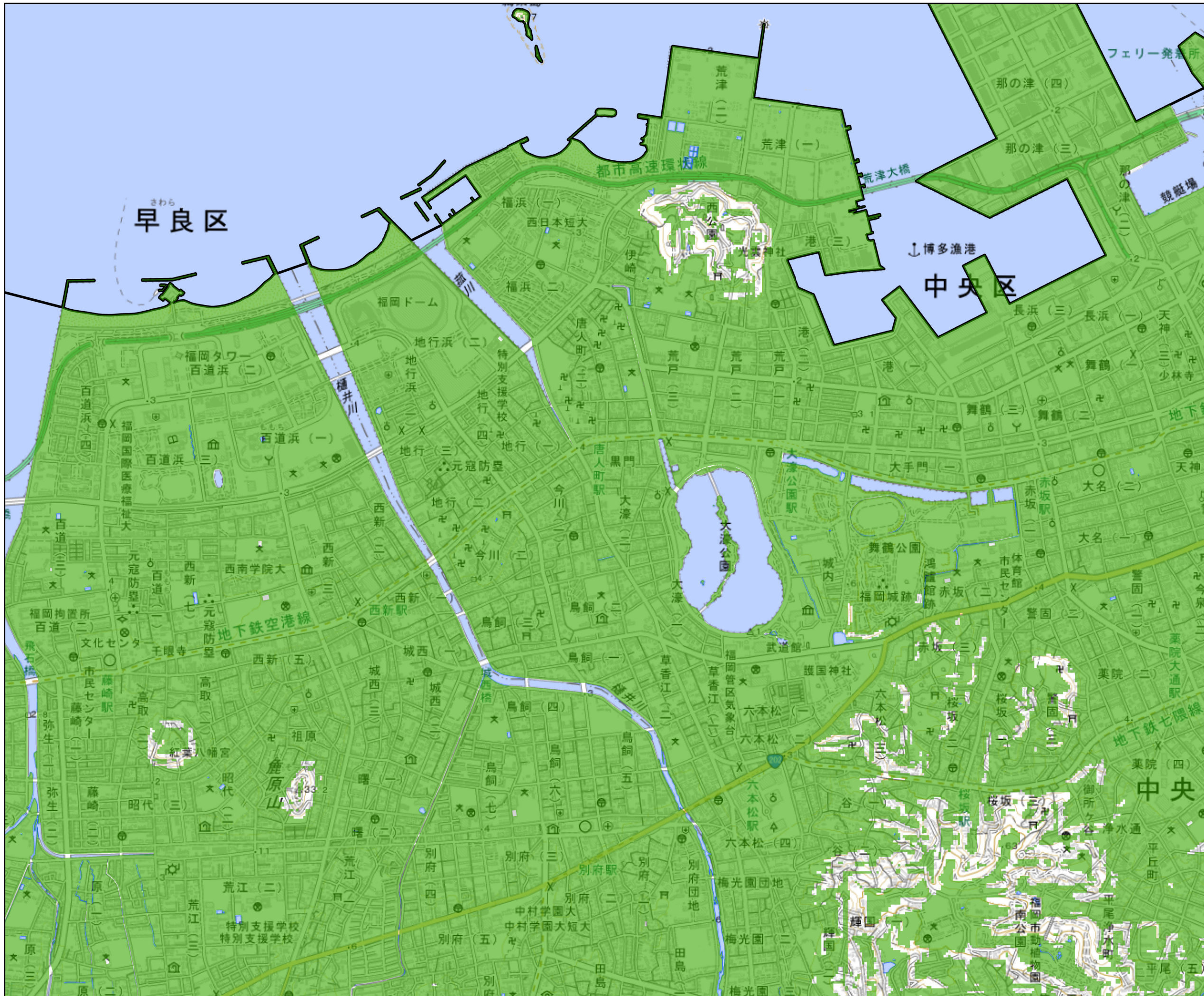
概観図



1:15,000



測量法に基づく国土地理院長承認(複製)
R 6JHf 300
本製品を複製する場合には、国土地理院の長の承認を得なければならない。



地盤勾配1/10以下の範囲

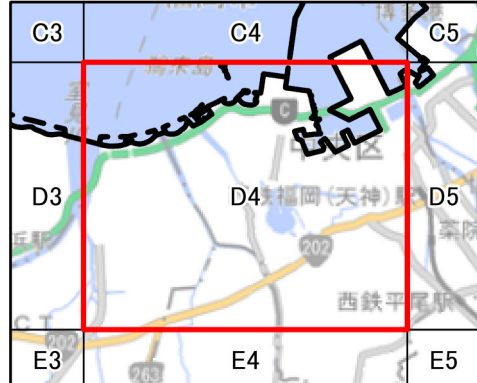
図郭番号:D4

凡例

■ 地盤勾配1/10以下の範囲

地盤勾配は、国土地理院数値標高モデル10mメッシュを用いて作成しています(令和5年作成)

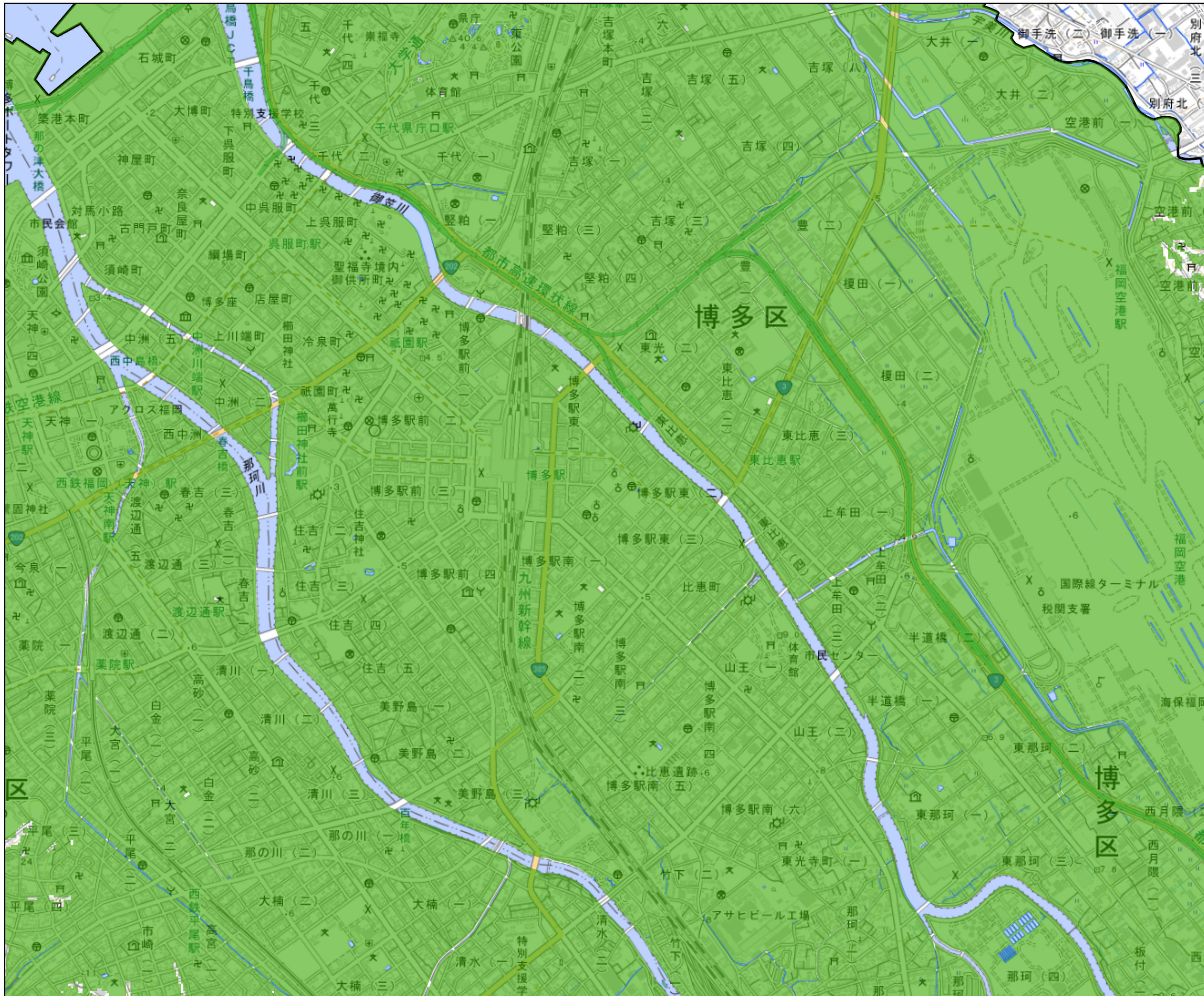
概観図



1:15,000



測量法に基づく国土地理院長承認(複製)
R 6JHf 300
本製品を複製する場合には、国土地理院の長の承認を得なければならない。

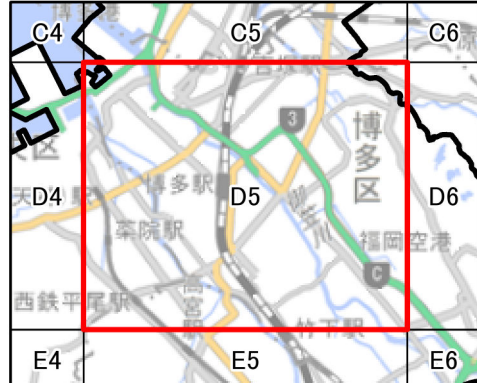


地盤勾配1/10以下の範囲
 図郭番号:D5

凡例
 地盤勾配1/10以下の範囲

地盤勾配は、国土地理院数値標高モデル10mメッシュを用いて作成しています(令和5年作成)

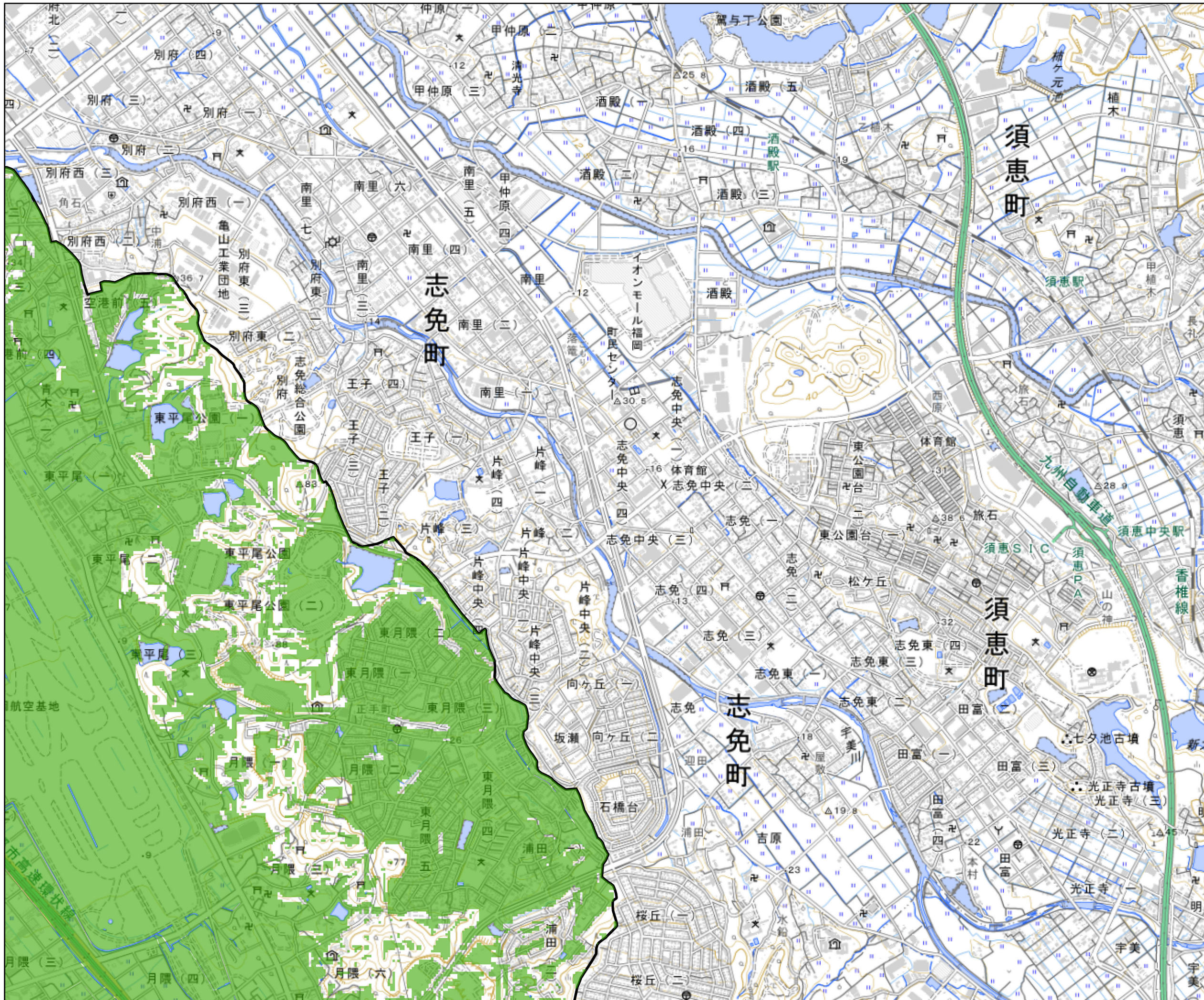
概観図



1:15,000



測量法に基づく国土地理院長承認(複製)
 R 6JHf 300
 本製品を複製する場合には、国土地理院の長の承認を得なければならない。



地盤勾配1/10以下の範囲

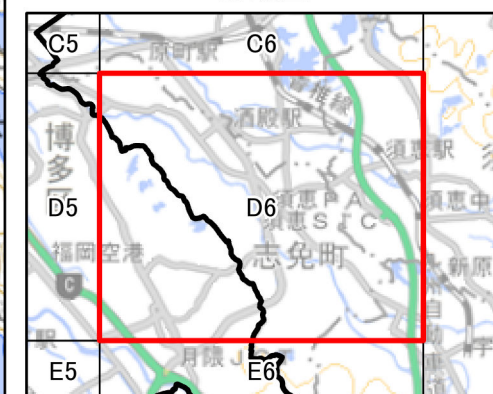
図郭番号:D6

凡例

■ 地盤勾配1/10以下の範囲

地盤勾配は、国土地理院数値標高モデル10mメッシュを用いて作成しています(令和5年作成)

概観図



1:15,000

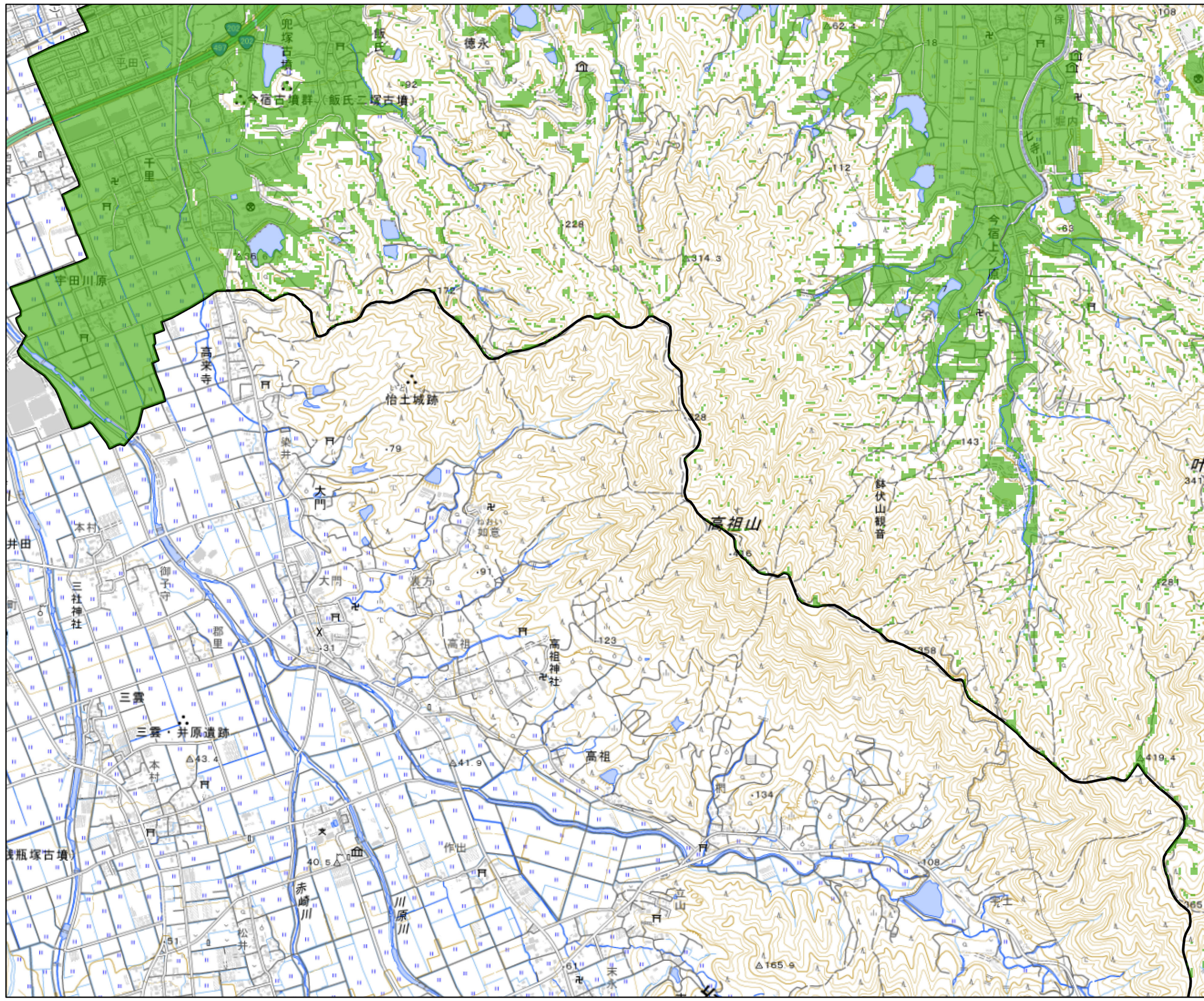


測量法に基づく国土地理院長承認(複製)
R 6JHf 300
本製品を複製する場合には、国土地理院の長の承認を得なければならない。



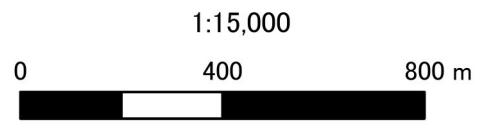
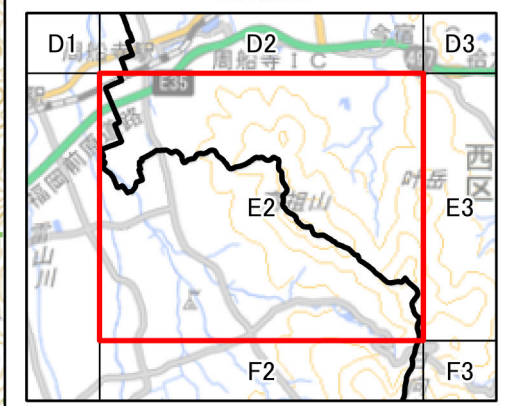
地盤勾配1/10以下の範囲
 図郭番号:E2

凡例
 地盤勾配1/10以下の範囲

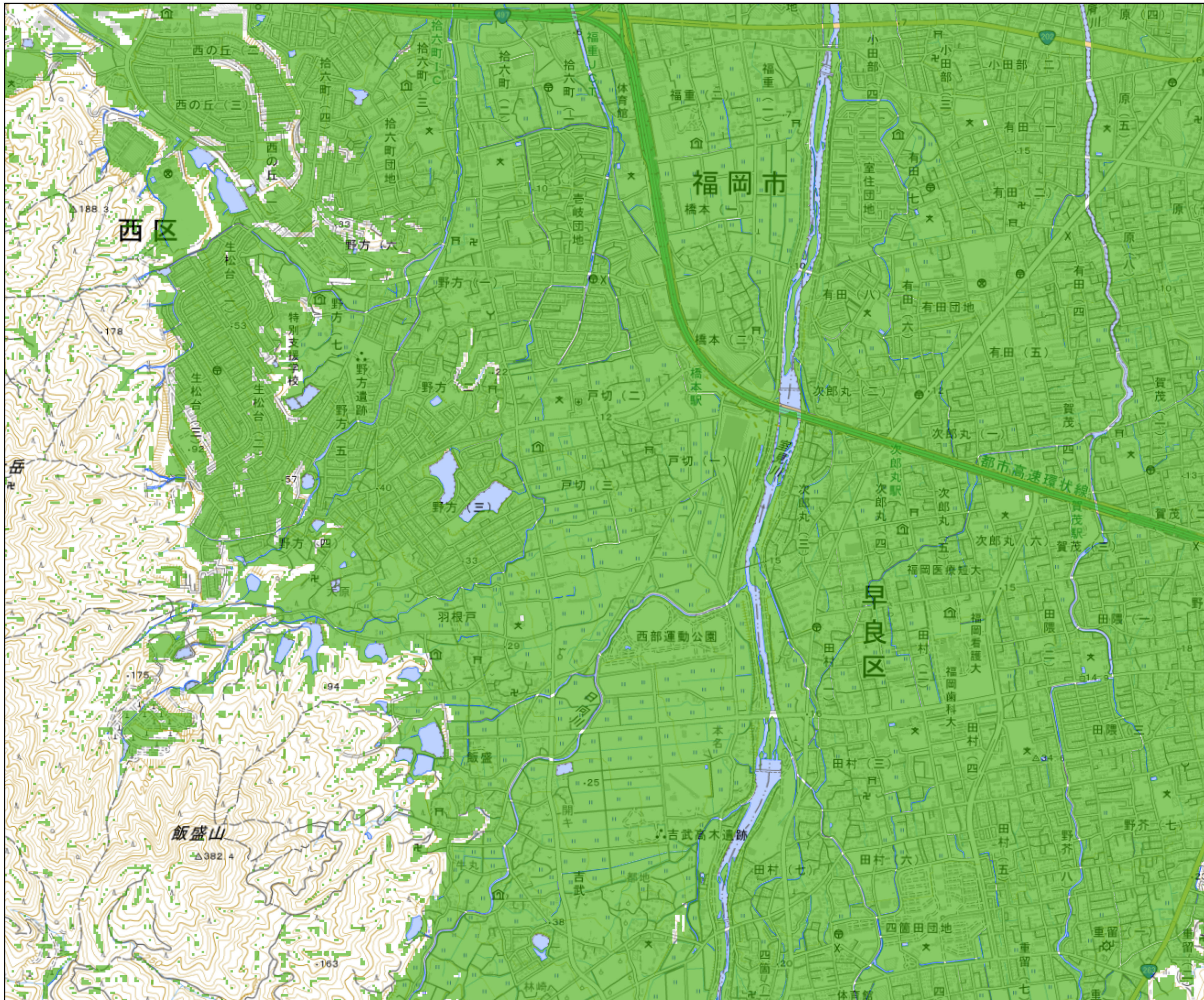


地盤勾配は、国土地理院数値標高モデル10mメッシュを用いて作成しています(令和5年作成)

概観図



測量法に基づく国土地理院長承認(複製)
 R 6JHf 300
 本製品を複製する場合には、国土地理院の長の承認を得なければならない。

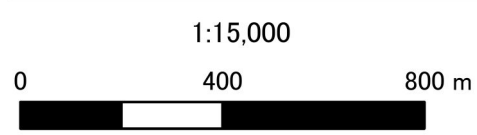
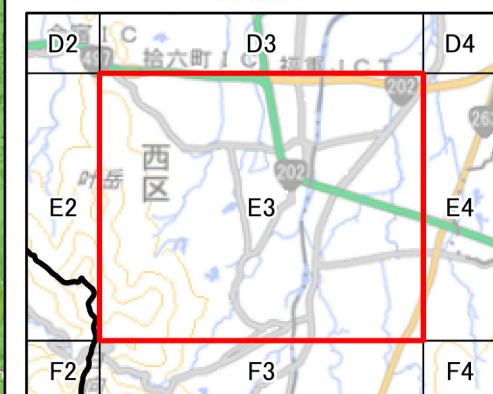


地盤勾配1/10以下の範囲
 図郭番号:E3

凡例
 地盤勾配1/10以下の範囲

地盤勾配は、国土地理院数値標高モデル10mメッシュを用いて作成しています(令和5年作成)

概観図



測量法に基づく国土地理院長承認(複製)
 R 6JHf 300
 本製品を複製する場合には、国土地理院の長の承認を得なければならない。

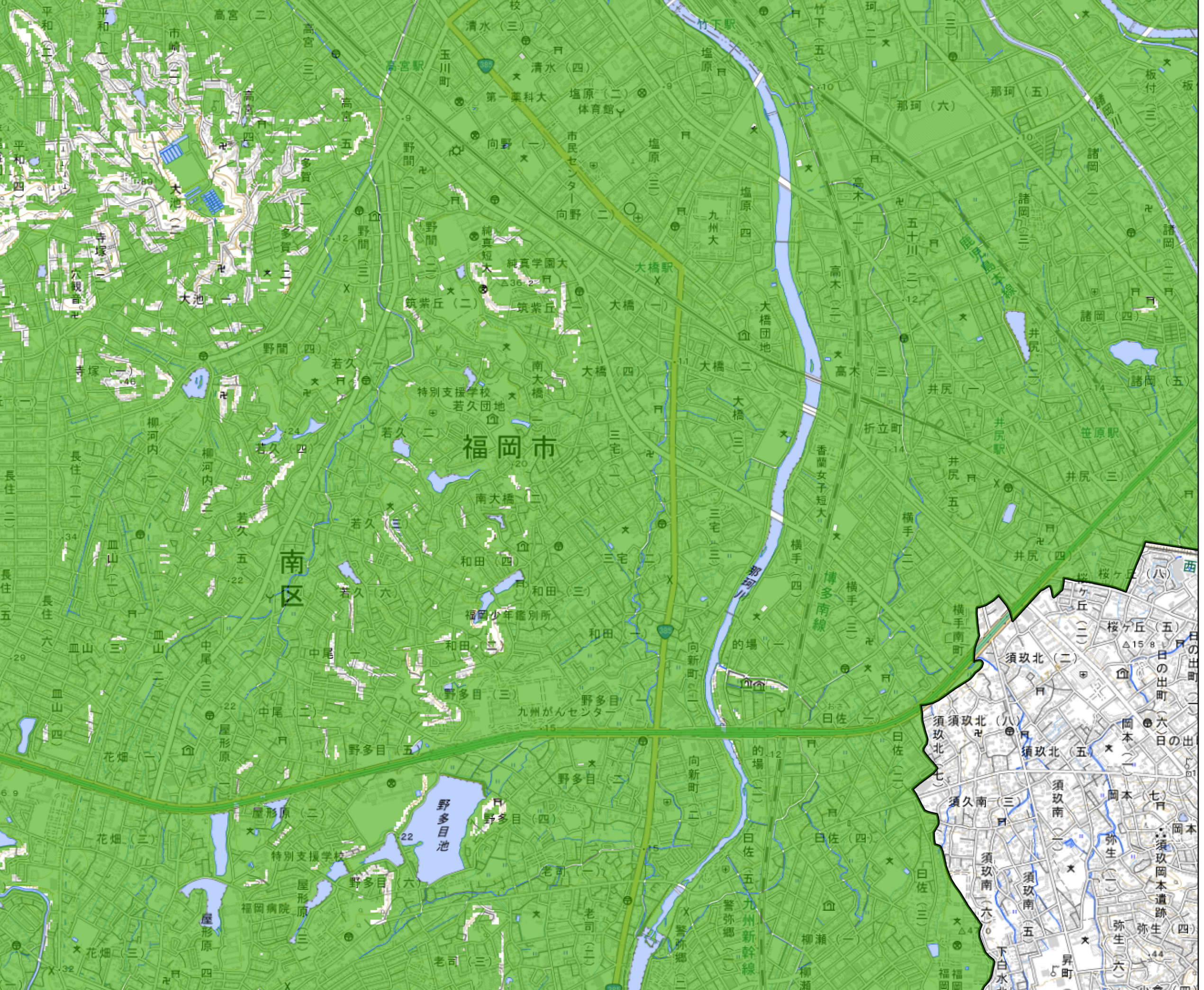


地盤勾配1/10以下の範囲

図郭番号:E5

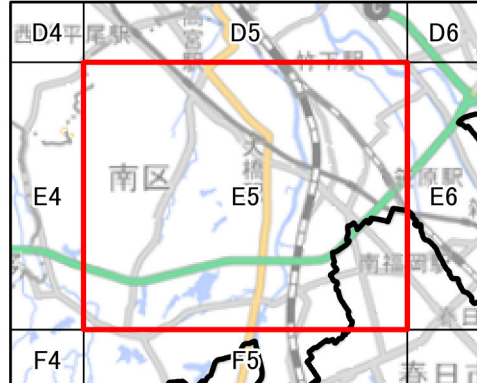
凡例

■ 地盤勾配1/10以下の範囲



地盤勾配は、国土地理院数値標高モデル10mメッシュを用いて作成しています(令和5年作成)

概観図



1:15,000

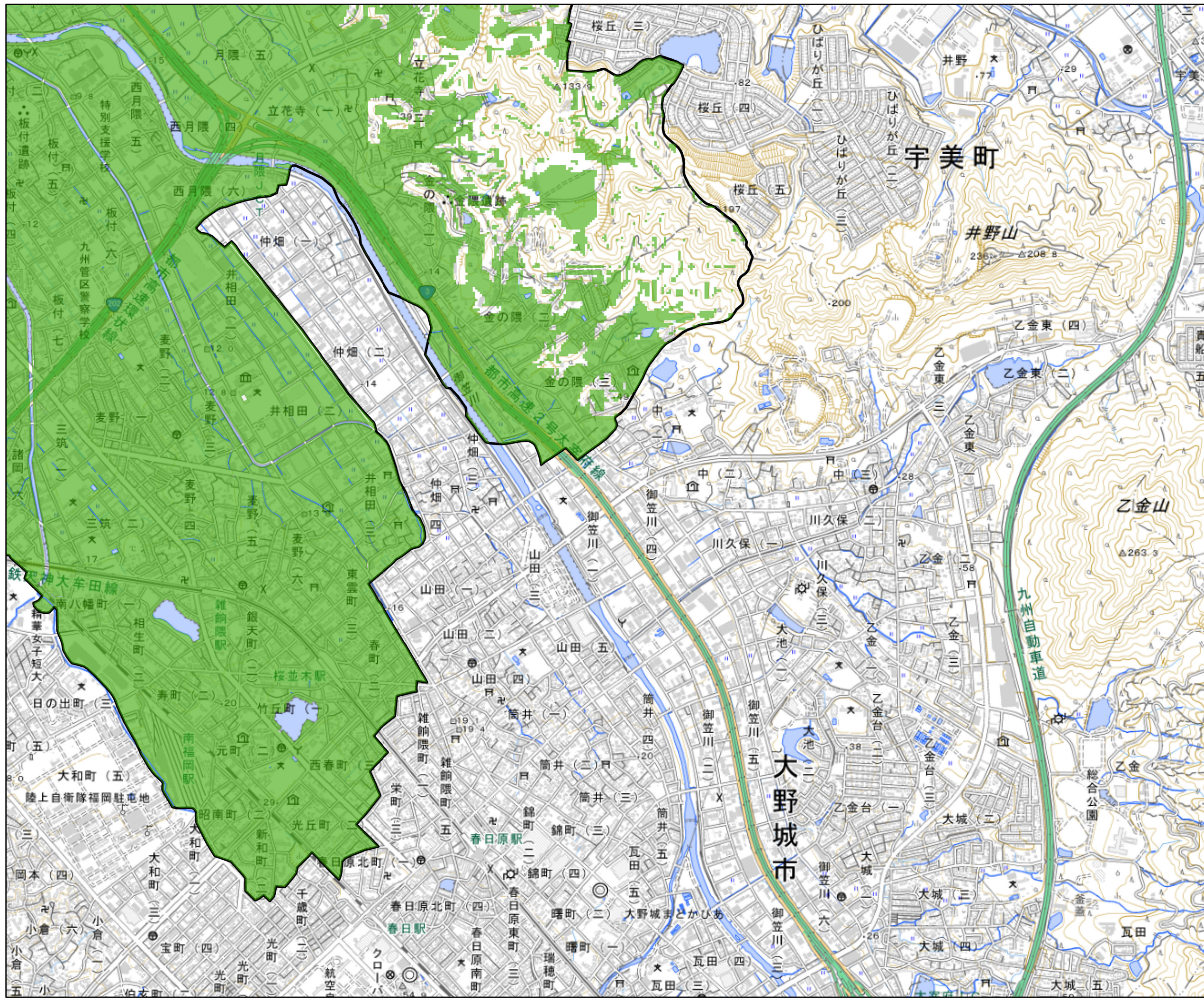


測量法に基づく国土地理院長承認(複製)
R 6JHf 300
本製品を複製する場合には、国土地理院の長の承認を得なければならない。

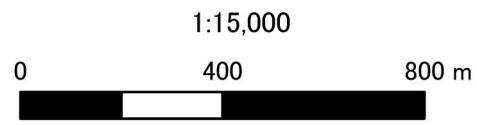
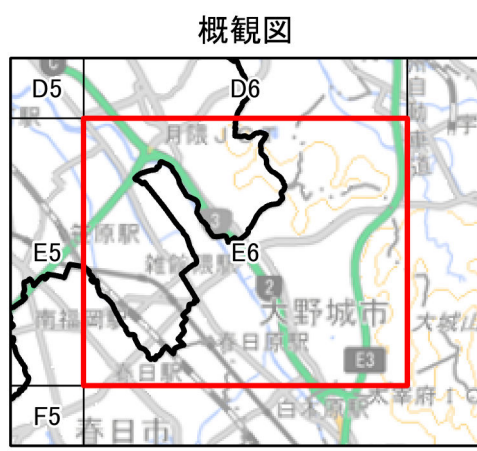


地盤勾配1/10以下の範囲
 図郭番号:E6

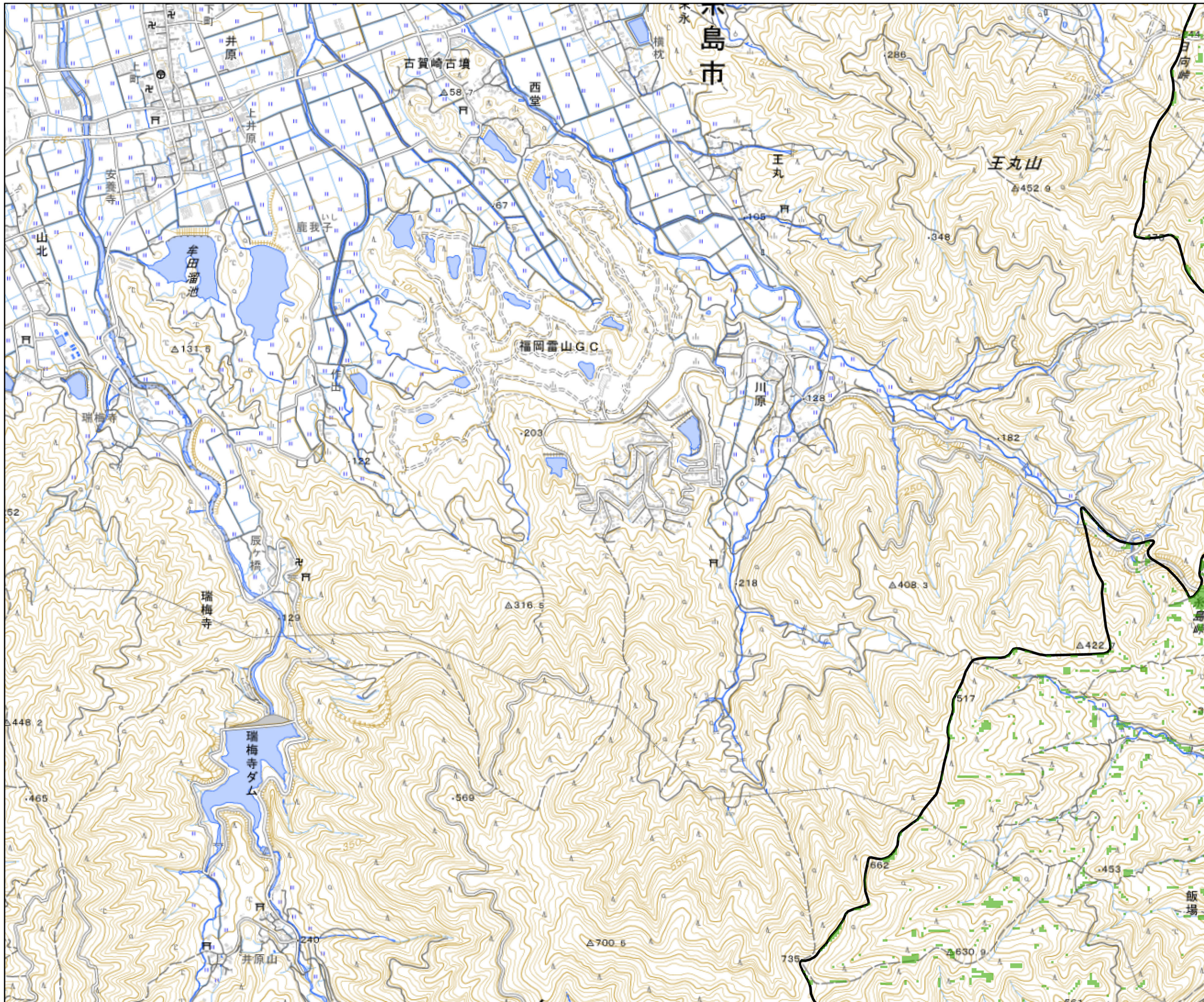
凡例
 地盤勾配1/10以下の範囲



地盤勾配は、国土地理院数値標高モデル10mメッシュを用いて作成しています(令和5年作成)



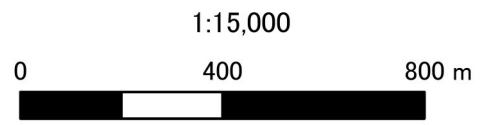
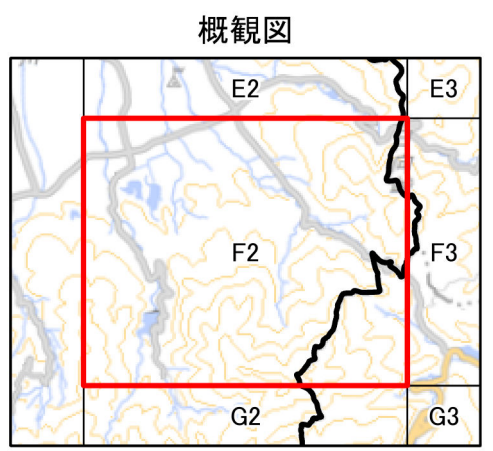
測量法に基づく国土地理院長承認(複製)
 R 6JHf 300
 本製品を複製する場合には、国土地理院の長の承認を得なければならない。



地盤勾配1/10以下の範囲
 図郭番号:F2

凡例
 地盤勾配1/10以下の範囲

地盤勾配は、国土地理院数値標高モデル10mメッシュを用いて作成しています(令和5年作成)

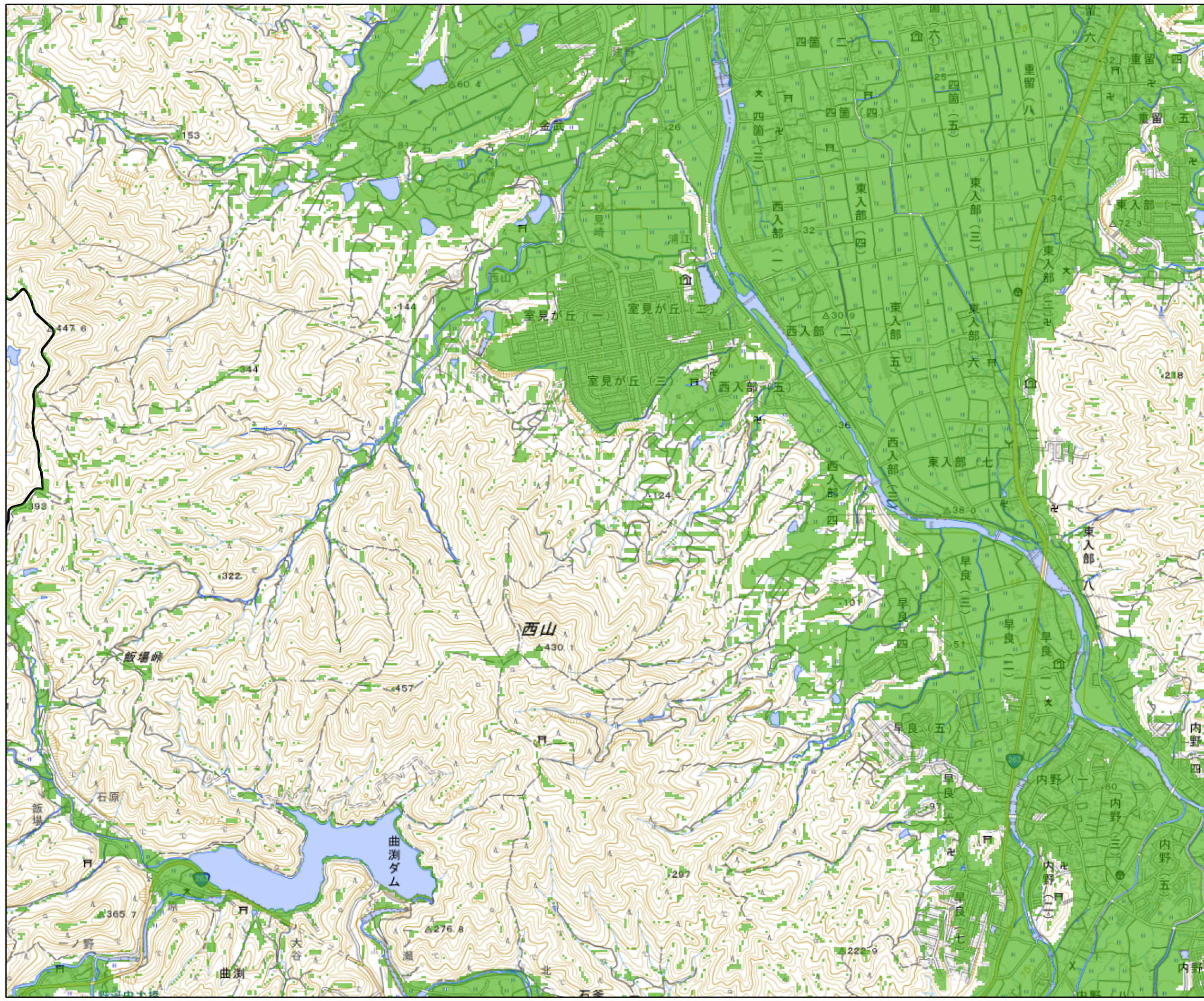


測量法に基づく国土地理院長承認(複製)
 R 6JHf 300
 本製品を複製する場合には、国土地理院の長の承認を得なければならない。



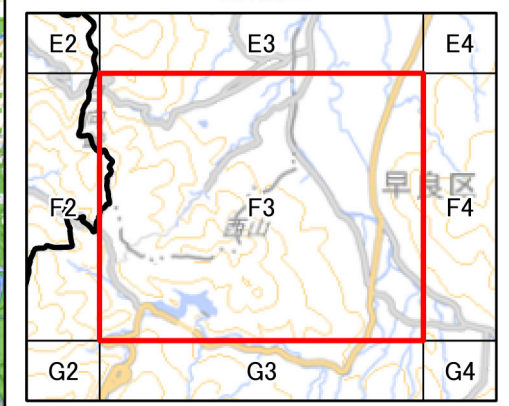
地盤勾配1/10以下の範囲
図郭番号:F3

凡例
■ 地盤勾配1/10以下の範囲



地盤勾配は、国土地理院数値標高モデル10mメッシュを用いて作成しています(令和5年作成)

概観図



1:15,000

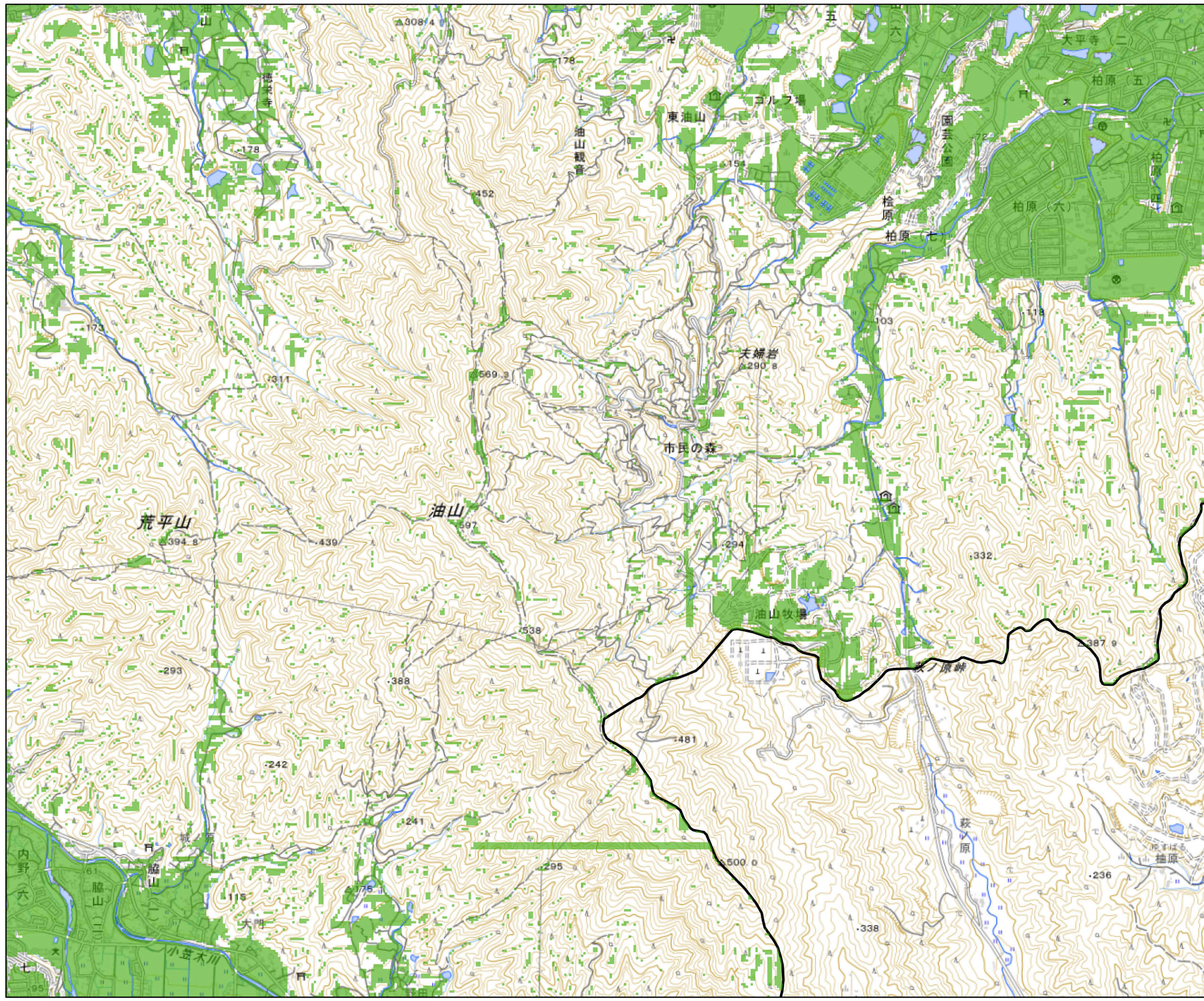


測量法に基づく国土地理院長承認(複製)
R 6JHf 300
本製品を複製する場合には、国土地理院の長の承認を得なければならない。



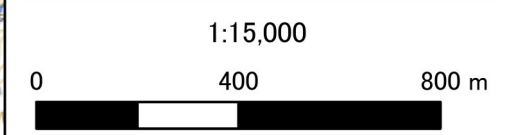
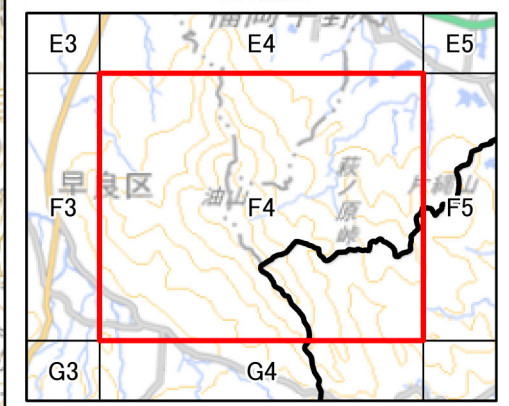
地盤勾配1/10以下の範囲
図郭番号:F4

凡例
■ 地盤勾配1/10以下の範囲

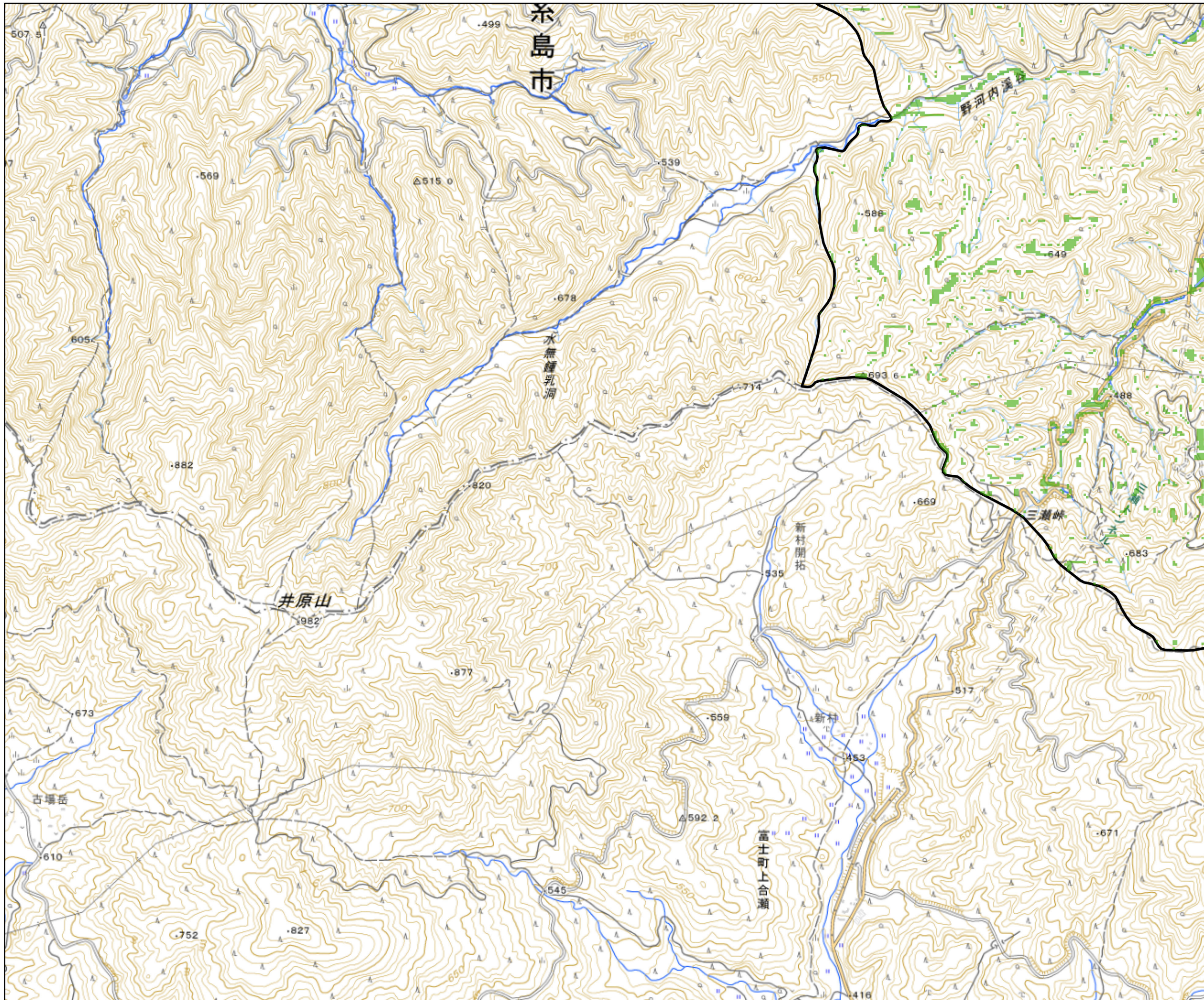


地盤勾配は、国土地理院数値標高モデル10mメッシュを用いて作成しています(令和5年作成)

概観図



測量法に基づく国土地理院長承認(複製)
R 6JHf 300
本製品を複製する場合には、国土地理院の長の承認を得なければならない。



地盤勾配1/10以下の範囲

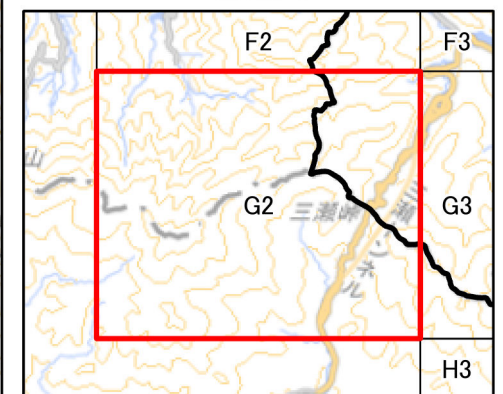
図郭番号: G2

凡例

■ 地盤勾配1/10以下の範囲

地盤勾配は、国土地理院数値標高モデル10mメッシュを用いて作成しています(令和5年作成)

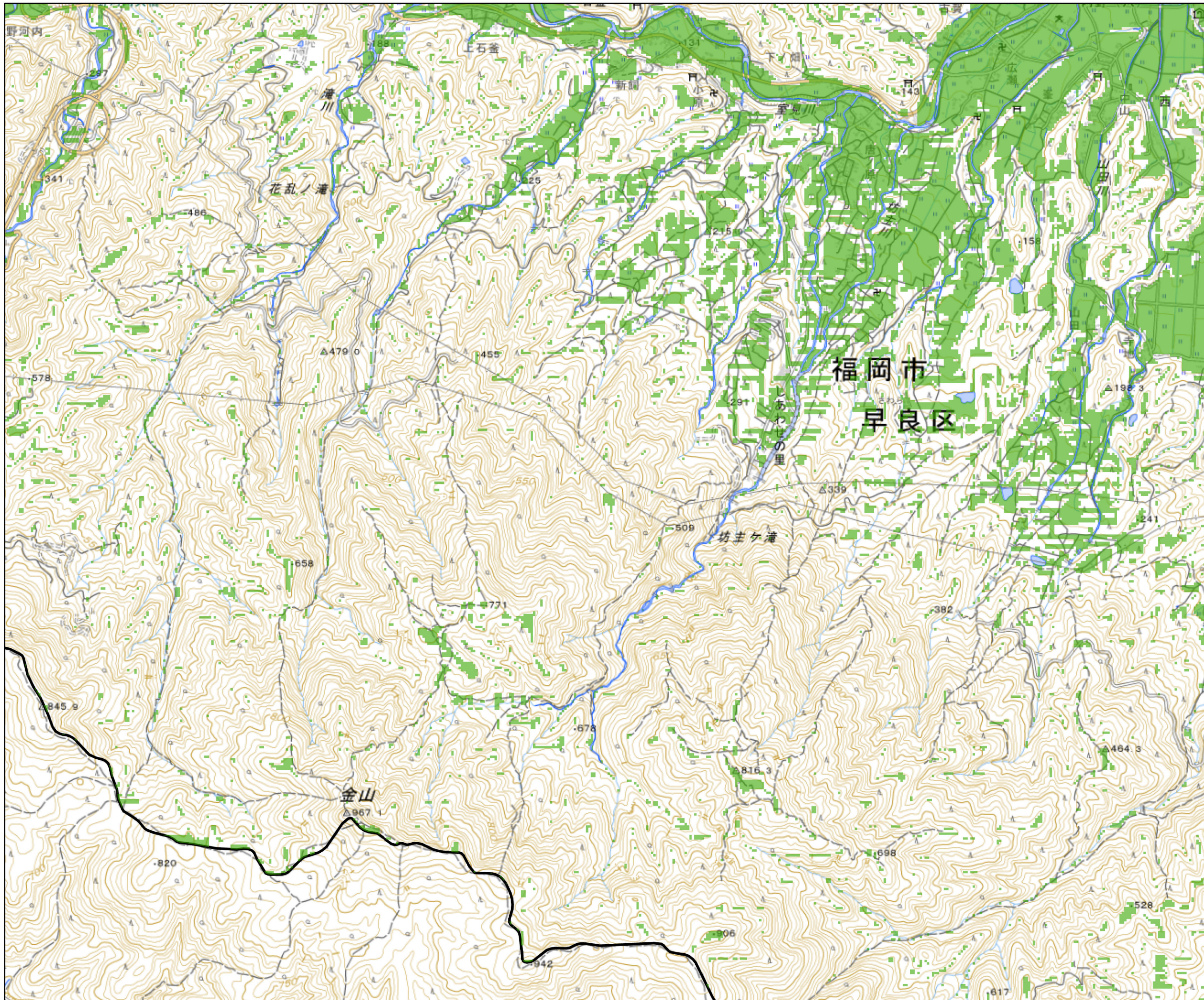
概観図



1:15,000



測量法に基づく国土地理院長承認(複製)
R 6JHf 300
本製品を複製する場合には、国土地理院の長の承認を得なければならない。



地盤勾配1/10以下の範囲

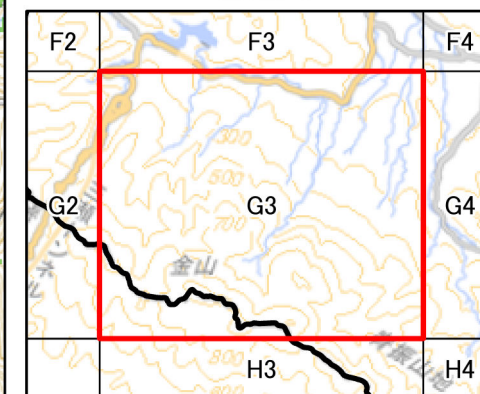
図郭番号: G3

凡例

■ 地盤勾配1/10以下の範囲

地盤勾配は、国土地理院数値標高モデル10mメッシュを用いて作成しています(令和5年作成)

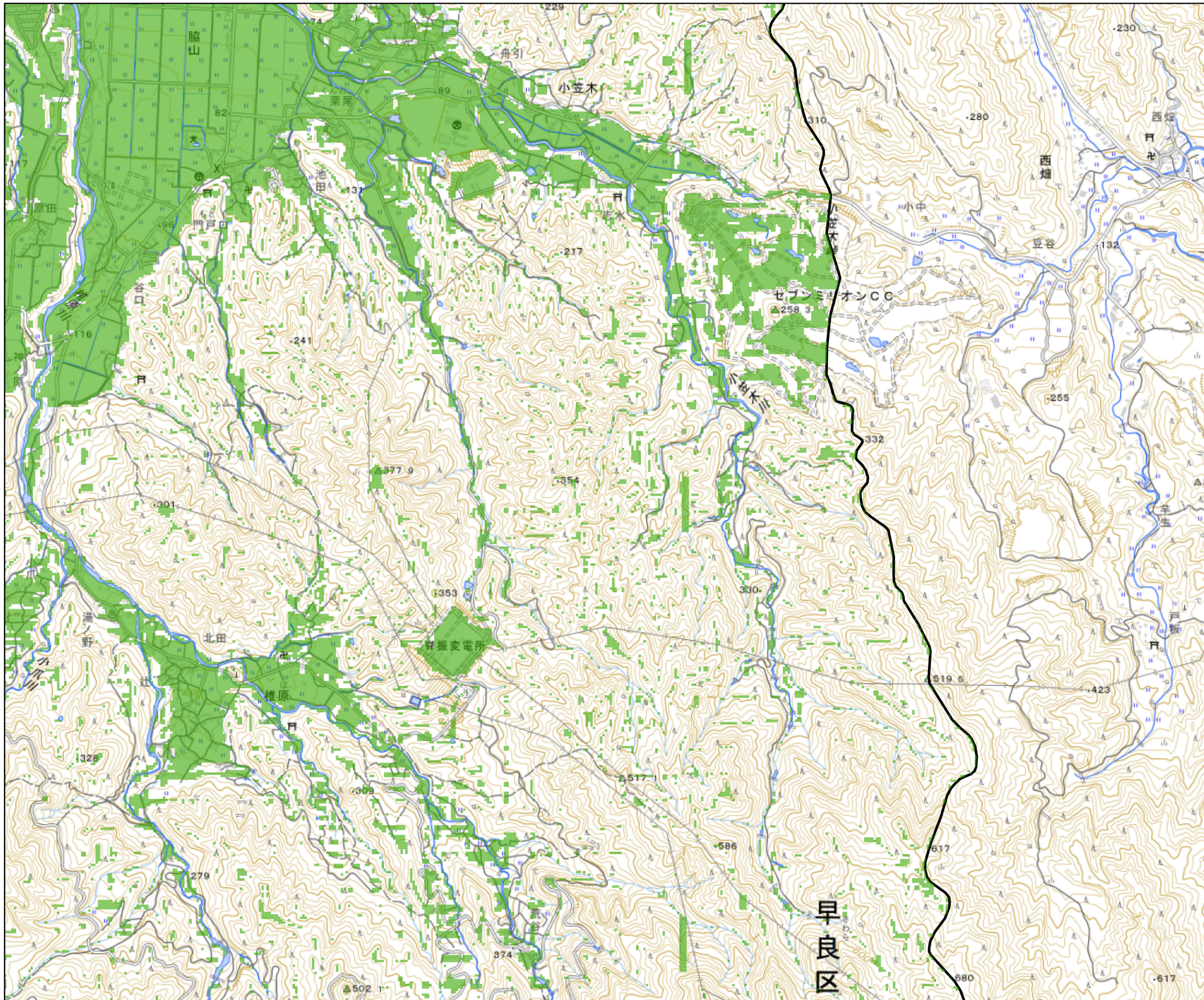
概観図



1:15,000



測量法に基づく国土地理院長承認(複製)
R 6JHf 300
本製品を複製する場合には、国土地理院の長の承認を得なければならない。



地盤勾配1/10以下の範囲

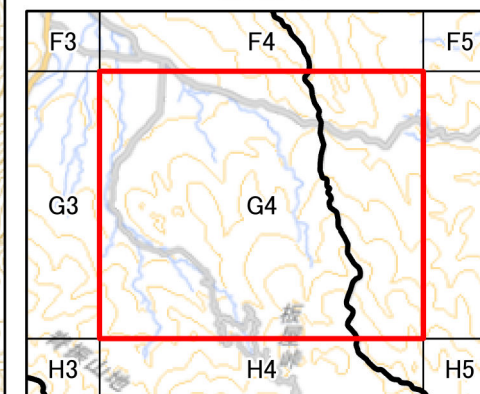
図郭番号:G4

凡例

■ 地盤勾配1/10以下の範囲

地盤勾配は、国土地理院数値標高モデル10mメッシュを用いて作成しています(令和5年作成)

概観図



1:15,000



測量法に基づく国土地理院長承認(複製)
R 6JHf 300
本製品を複製する場合には、国土地理院の長の承認を得なければならない。



地盤勾配1/10以下の範囲

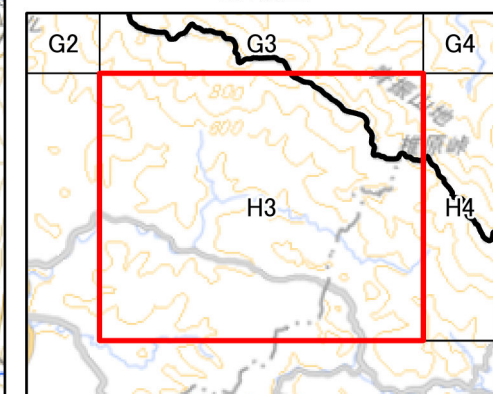
図郭番号:H3

凡例

■ 地盤勾配1/10以下の範囲

地盤勾配は、国土地理院数値標高モデル10mメッシュを用いて作成しています(令和5年作成)

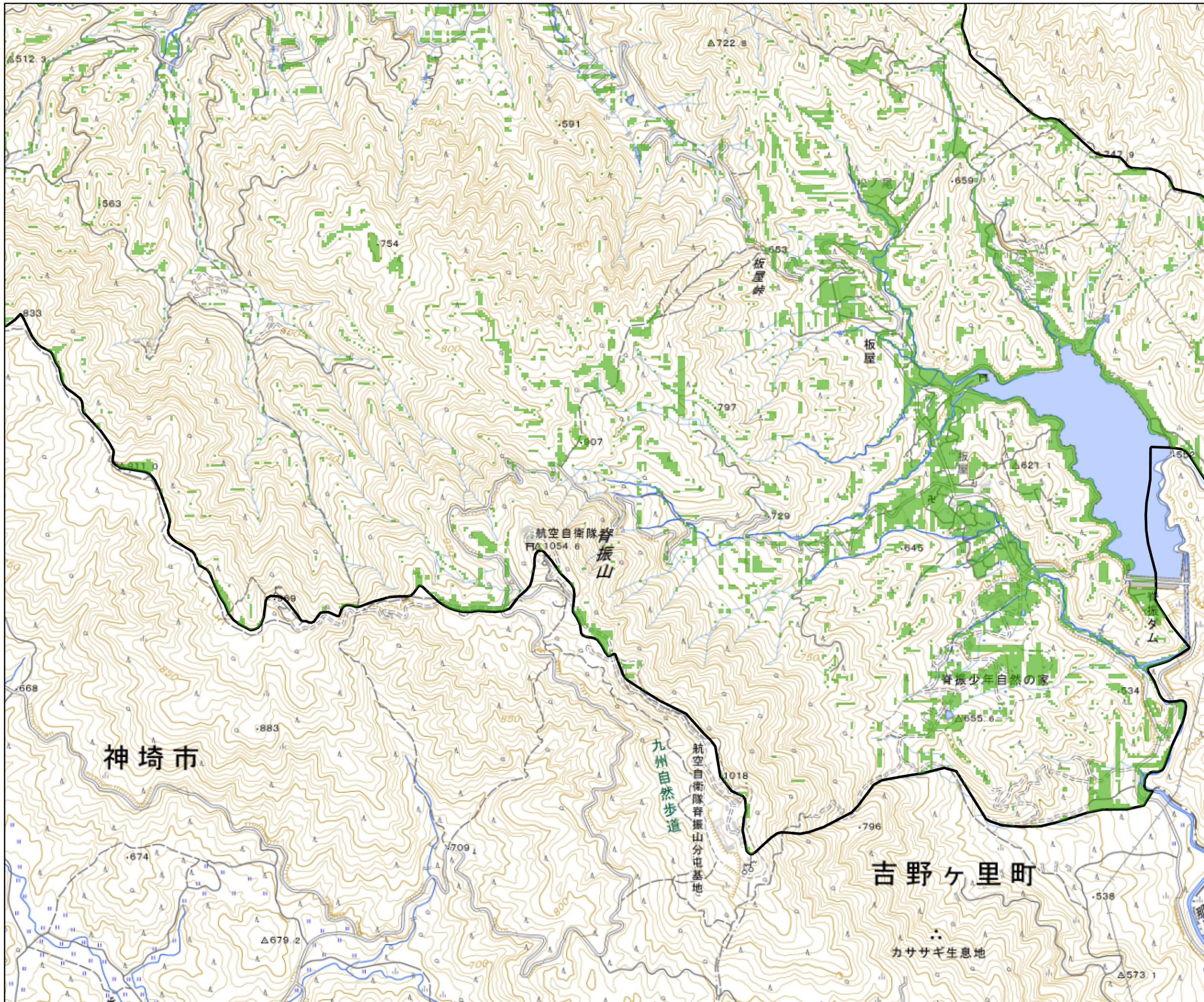
概観図



1:15,000



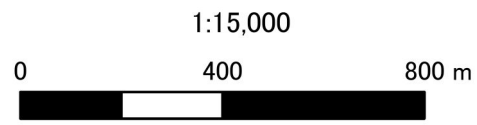
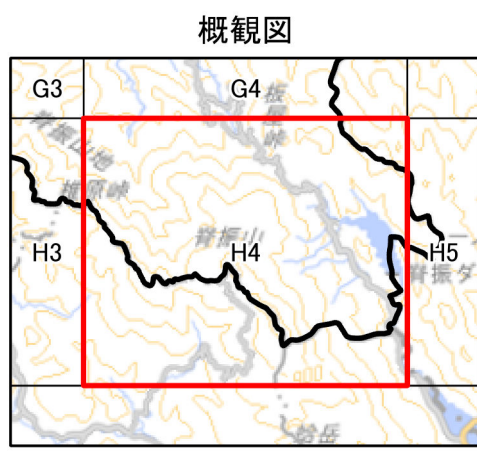
測量法に基づく国土地理院長承認(複製)
R 6JHf 300
本製品を複製する場合には、国土地理院の長の承認を得なければならない。



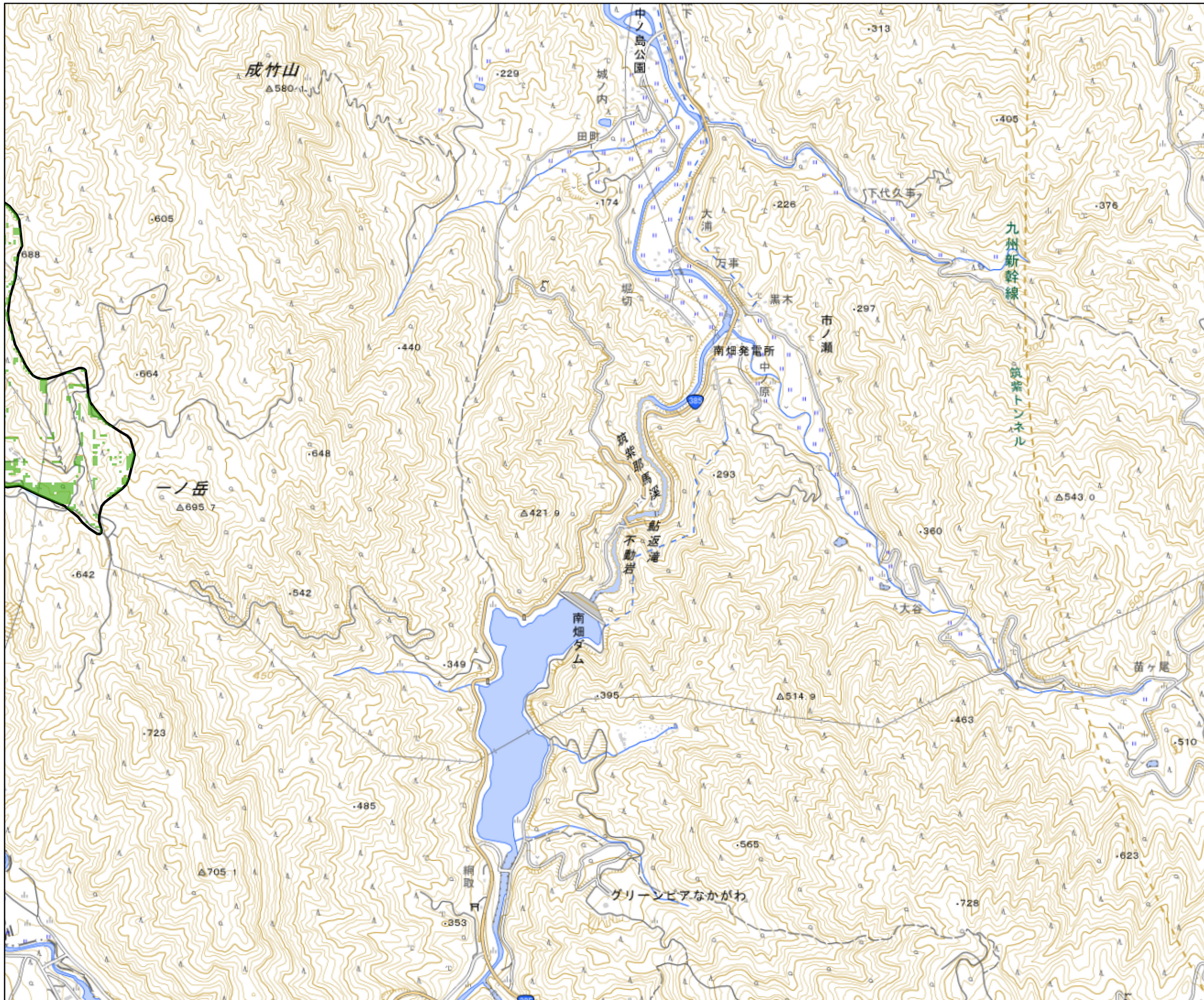
地盤勾配1/10以下の範囲
図郭番号:H4

凡例
■ 地盤勾配1/10以下の範囲

地盤勾配は、国土地理院数値標高モデル10mメッシュを用いて作成しています(令和5年作成)



測量法に基づく国土地理院長承認(複製)
R 6JHf 300
本製品を複製する場合には、国土地理院の長の承認を得なければならない。



地盤勾配1/10以下の範囲

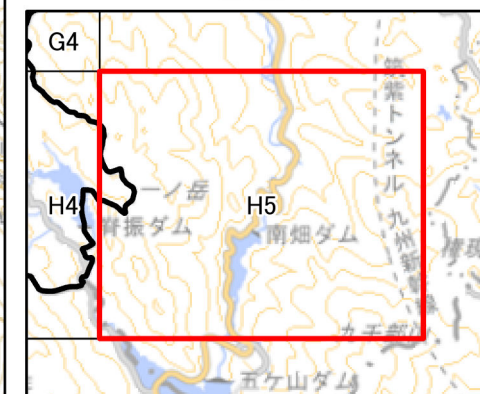
図郭番号:H5

凡例

地盤勾配1/10以下の範囲

地盤勾配は、国土地理院数値標高モデル10mメッシュを用いて作成しています(令和5年作成)

概観図



1:15,000



測量法に基づく国土地理院長承認(複製)
R 6JHf 300
本製品を複製する場合には、国土地理院の長の承認を得なければならない。



地盤勾配1/10以下の範囲

図郭番号:Z1

凡例

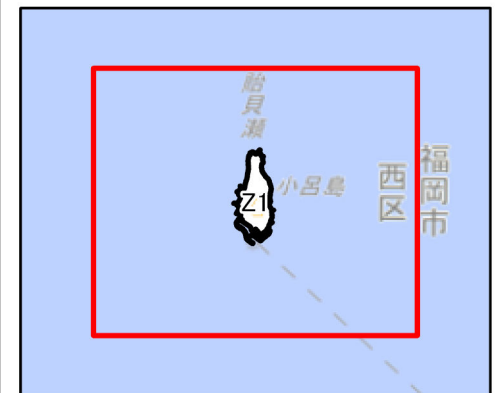
■ 地盤勾配1/10以下の範囲



福岡市
西区

地盤勾配は、国土地理院数値標高モデル10mメッシュを用いて作成しています(令和5年作成)

概観図



1:15,000



測量法に基づく国土地理院長承認(複製)
R 6JHf 300
本製品を複製する場合には、国土地理院の長の承認を得なければならない。