

溪流等の範囲

図郭番号:A1



凡例

— 溪流中心線

■ 溪流等の範囲

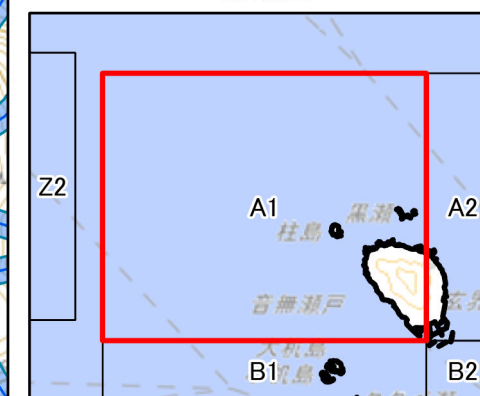
玄界灘

柱島

黒瀬



概観図



1:15,000



測量法に基づく国土地理院長承認(複製)  
R 6JHf 300  
本製品を複製する場合には、国土地理院の  
長の承認を得なければならない。

溪流等の範囲

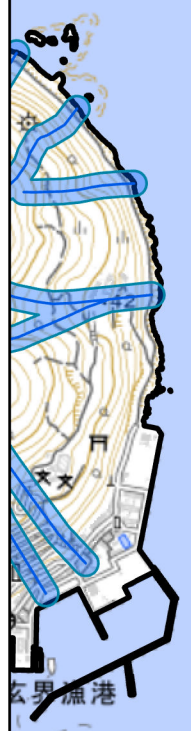
図郭番号:A2



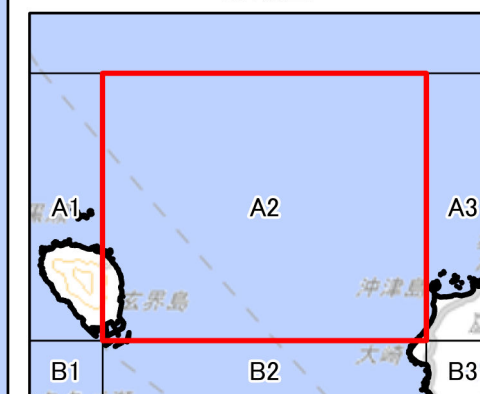
凡例

— 溪流中心線

■ 溪流等の範囲



概観図



1:15,000

0 400 800 m

測量法に基づく国土地理院長承認(複製)  
R 6JHf 300  
本製品を複製する場合には、国土地理院の  
長の承認を得なければならない。

溪流等の範囲

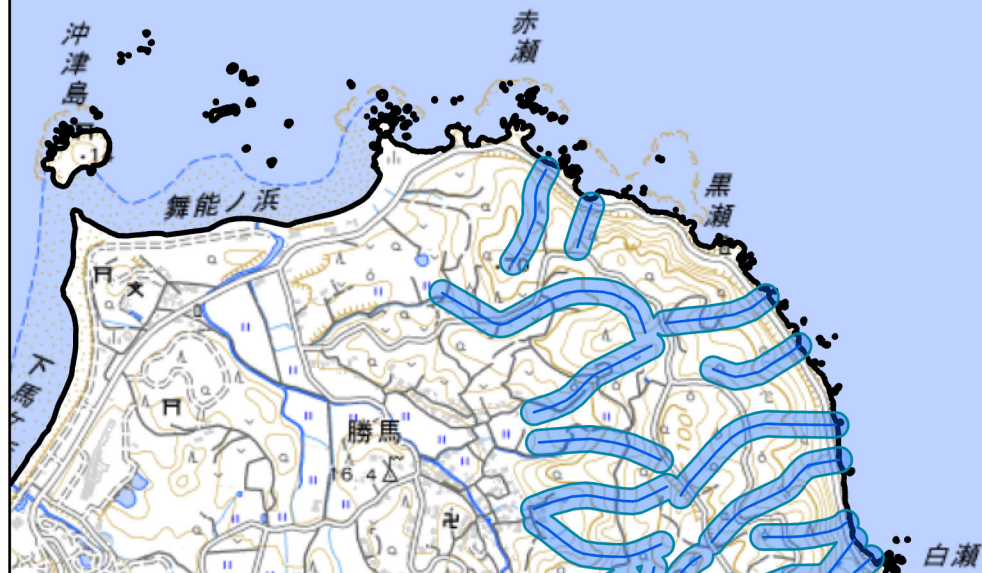
図郭番号:A3



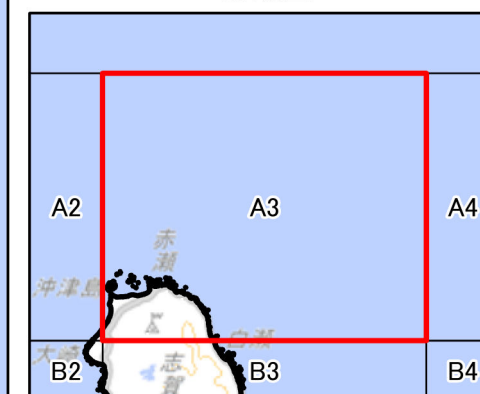
凡例

- 溪流中心線
- 溪流等の範囲

玄界灘



概観図



1:15,000



測量法に基づく国土地理院長承認(複製)  
R 6JHf 300  
本製品を複製する場合には、国土地理院の  
長の承認を得なければならない。

溪流等の範囲

図郭番号:A4

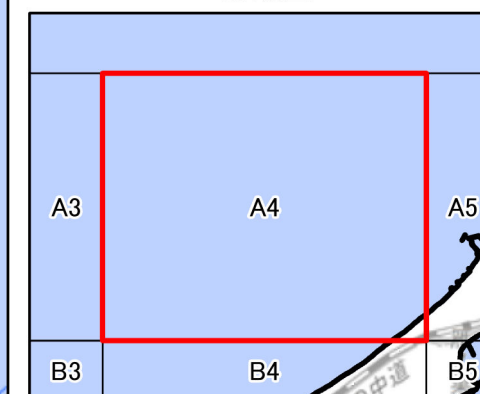


凡例

— 溪流中心線

■ 溪流等の範囲

概観図

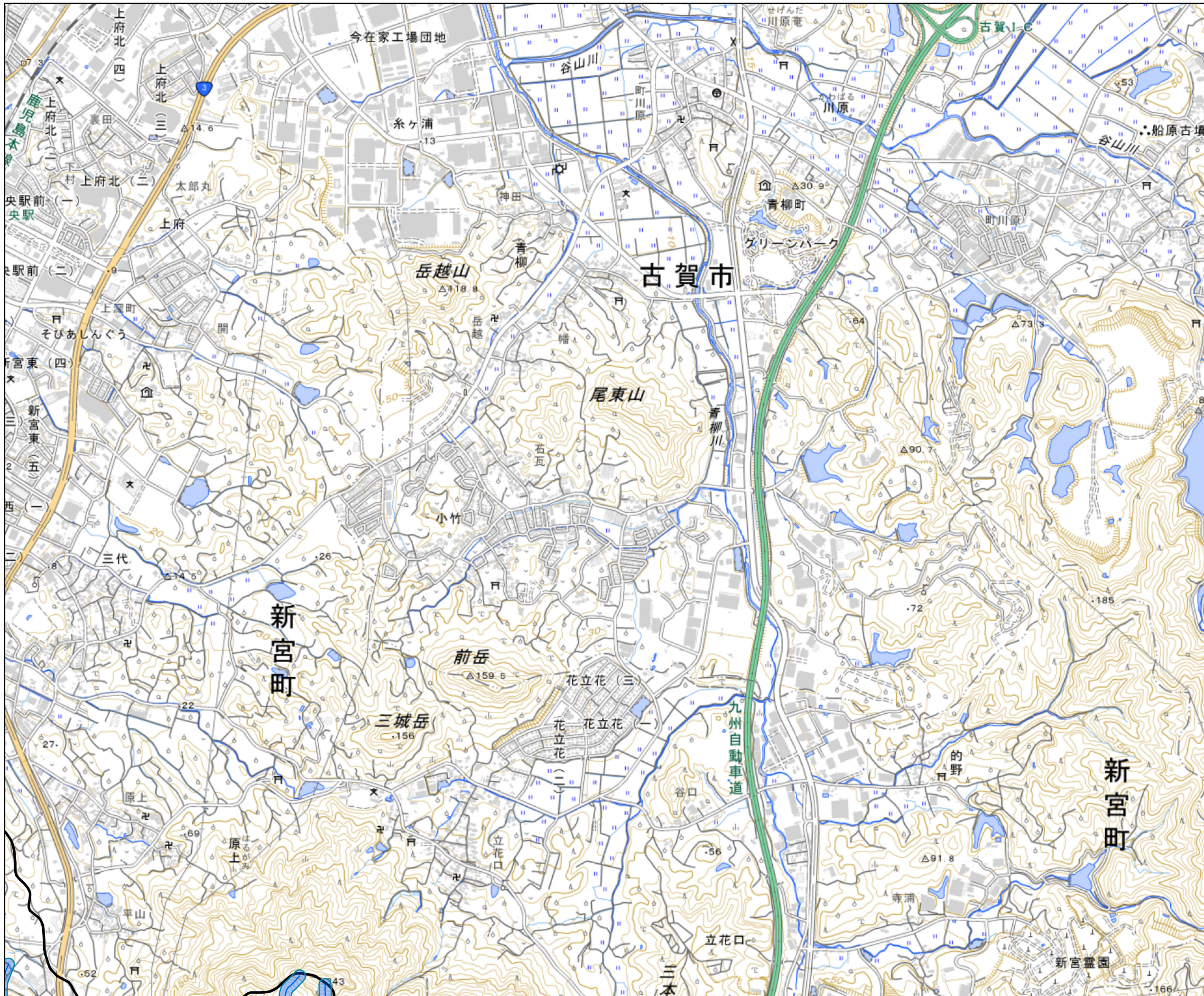


1:15,000

0 400 800 m

測量法に基づく国土地理院長承認(複製)  
R 6JHf 300  
本製品を複製する場合には、国土地理院の  
長の承認を得なければならない。





溪流等の範囲

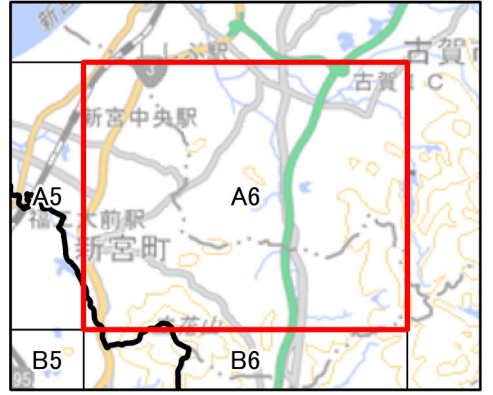
図郭番号:A6




凡例

- 溪流中心線
- 溪流等の範囲

概観図



1:15,000



測量法に基づく国土地理院長承認(複製)  
R 6JHf 300  
本製品を複製する場合には、国土地理院の  
長の承認を得なければならない。

福岡市  
西区



溪流等の範囲

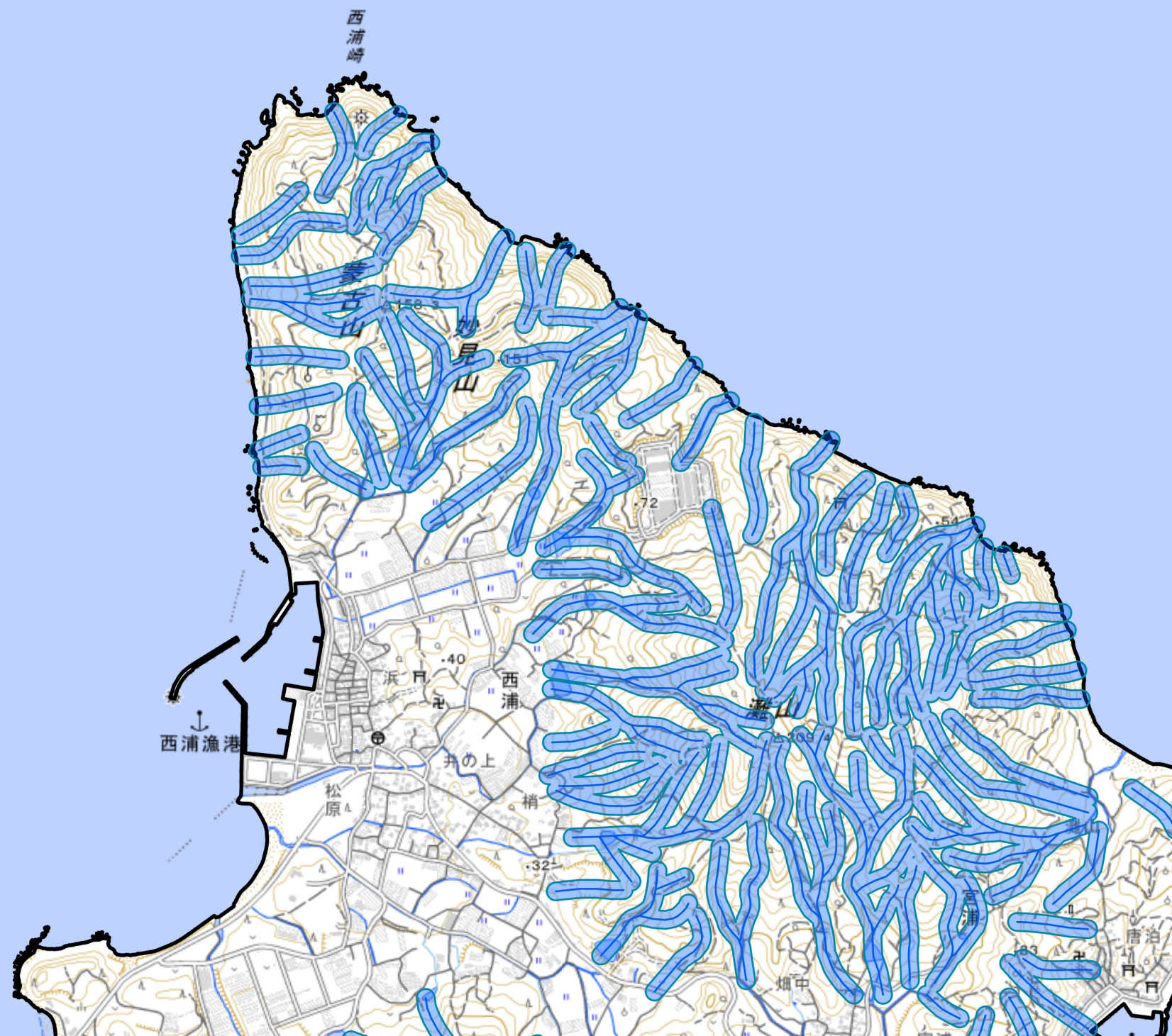
図郭番号:B1



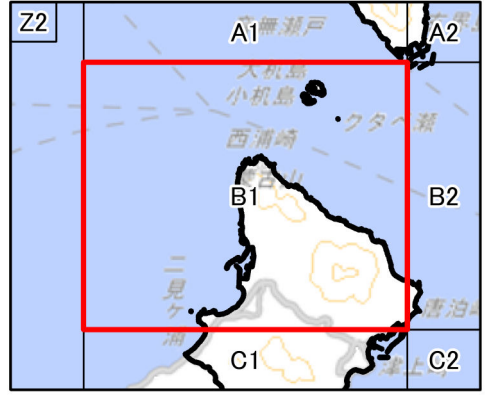
凡例

- 溪流中心線
- 溪流等の範囲


●クタベ瀬



概観図



1:15,000



測量法に基づく国土地理院長承認(複製)  
R 6JHf 300  
本製品を複製する場合には、国土地理院の  
長の承認を得なければならない。



溪流等の範囲

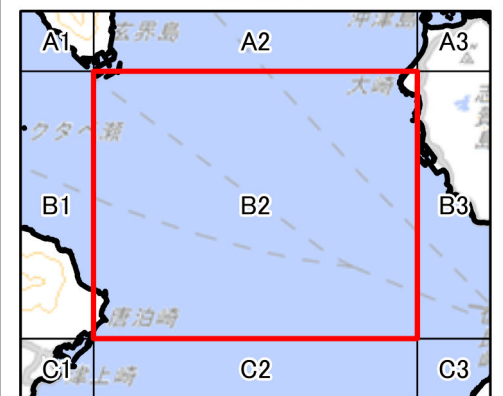
図郭番号:B2




凡例

- 溪流中心線
- 溪流等の範囲

概観図



1:15,000



測量法に基づく国土地理院長承認(複製)  
R 6JHf 300  
本製品を複製する場合には、国土地理院の  
長の承認を得なければならない。



溪流等の範囲

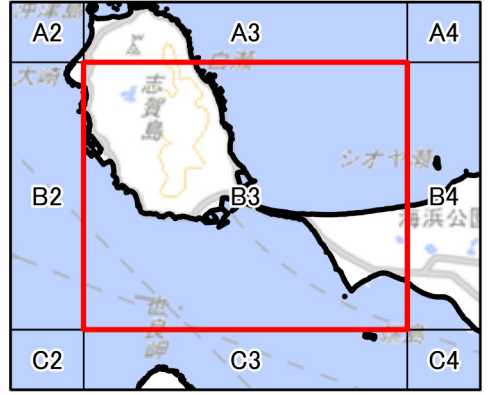
図郭番号: B3




凡例

- 溪流中心線
- 溪流等の範囲

概観図



1:15,000





測量法に基づく国土地理院長承認(複製)  
R 6JHf 300  
本製品を複製する場合には、国土地理院の長の承認を得なければならない。

溪流等の範囲

図郭番号:B4

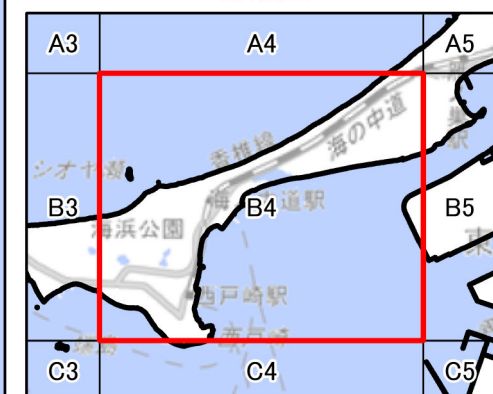


凡例


-  溪流中心線
-  溪流等の範囲



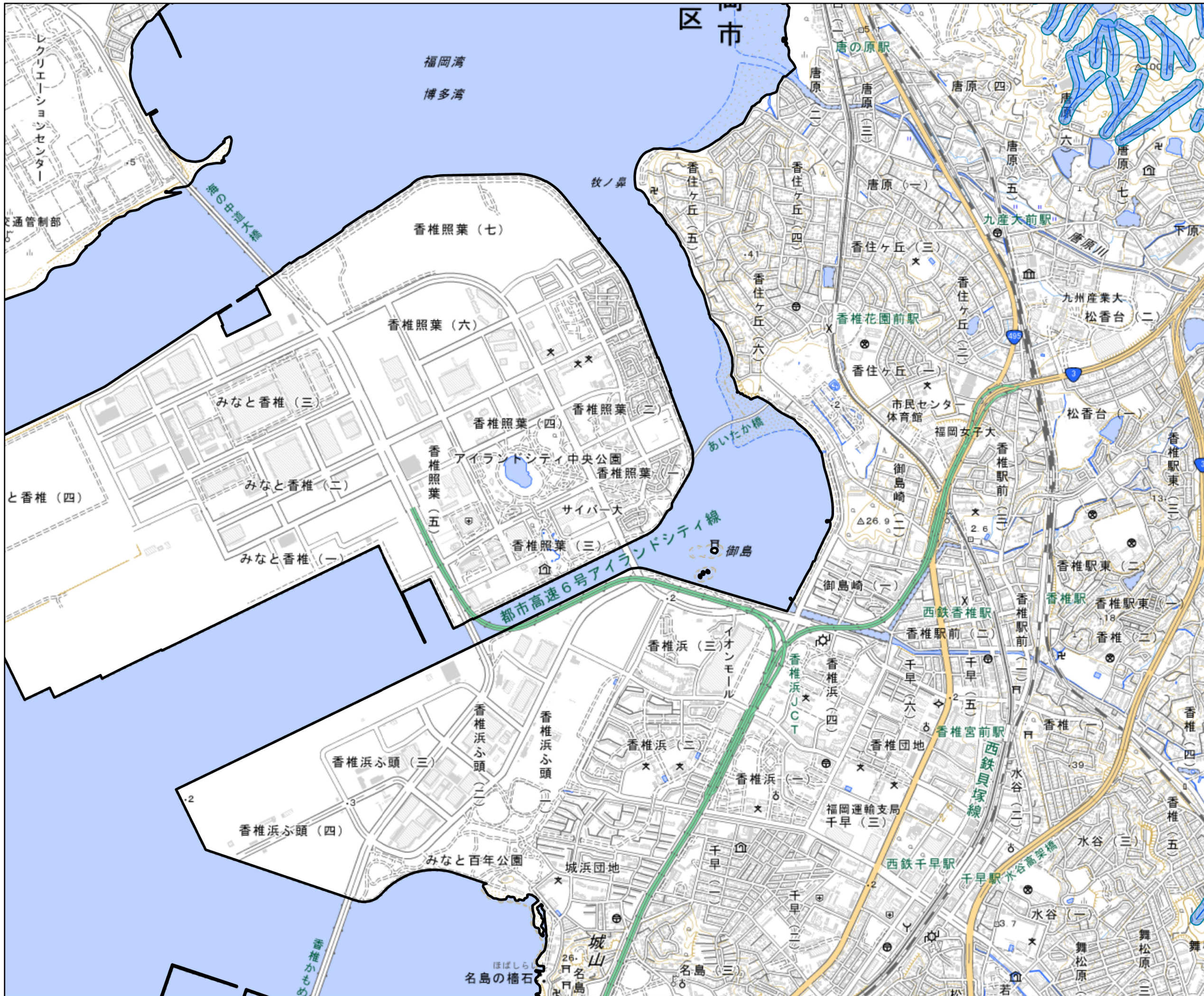
概観図



1:15,000



測量法に基づく国土地理院長承認(複製)  
 R 6JHf 300  
 本製品を複製する場合には、国土地理院の  
 長の承認を得なければならない。



溪流等の範囲

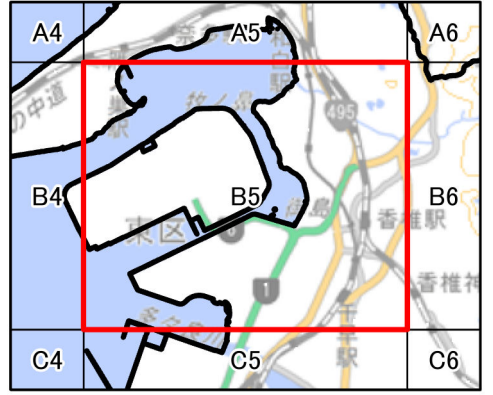
図郭番号:B5

凡例


- 溪流中心線
- 溪流等の範囲



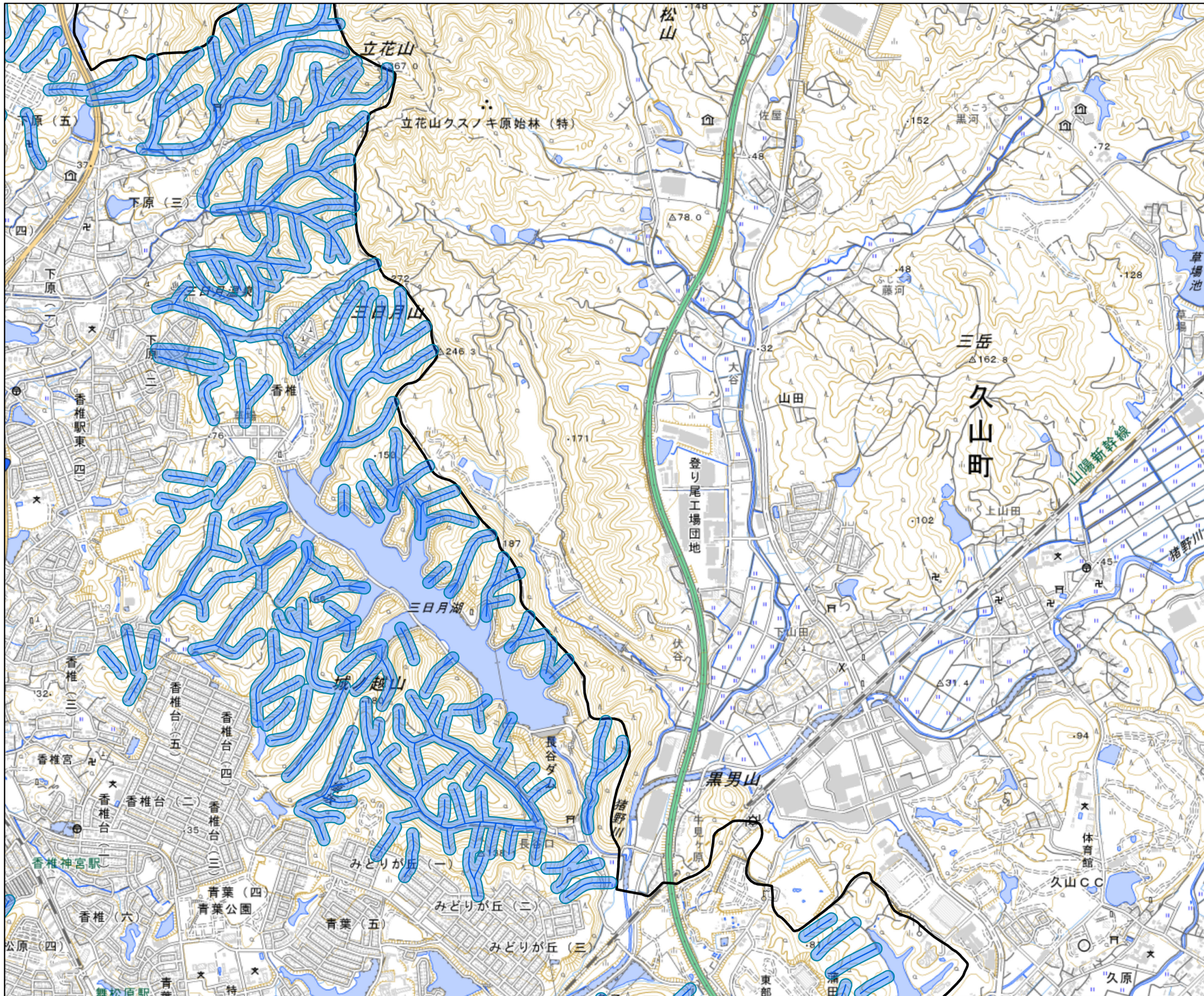
概観図



1:15,000



測量法に基づく国土地理院長承認(複製)  
R 6JHf 300  
本製品を複製する場合には、国土地理院の  
長の承認を得なければならない。



溪流等の範囲

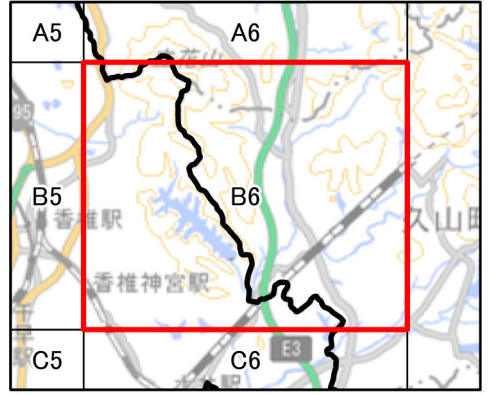
図郭番号: B6




凡例

- 溪流中心線
- 溪流等の範囲

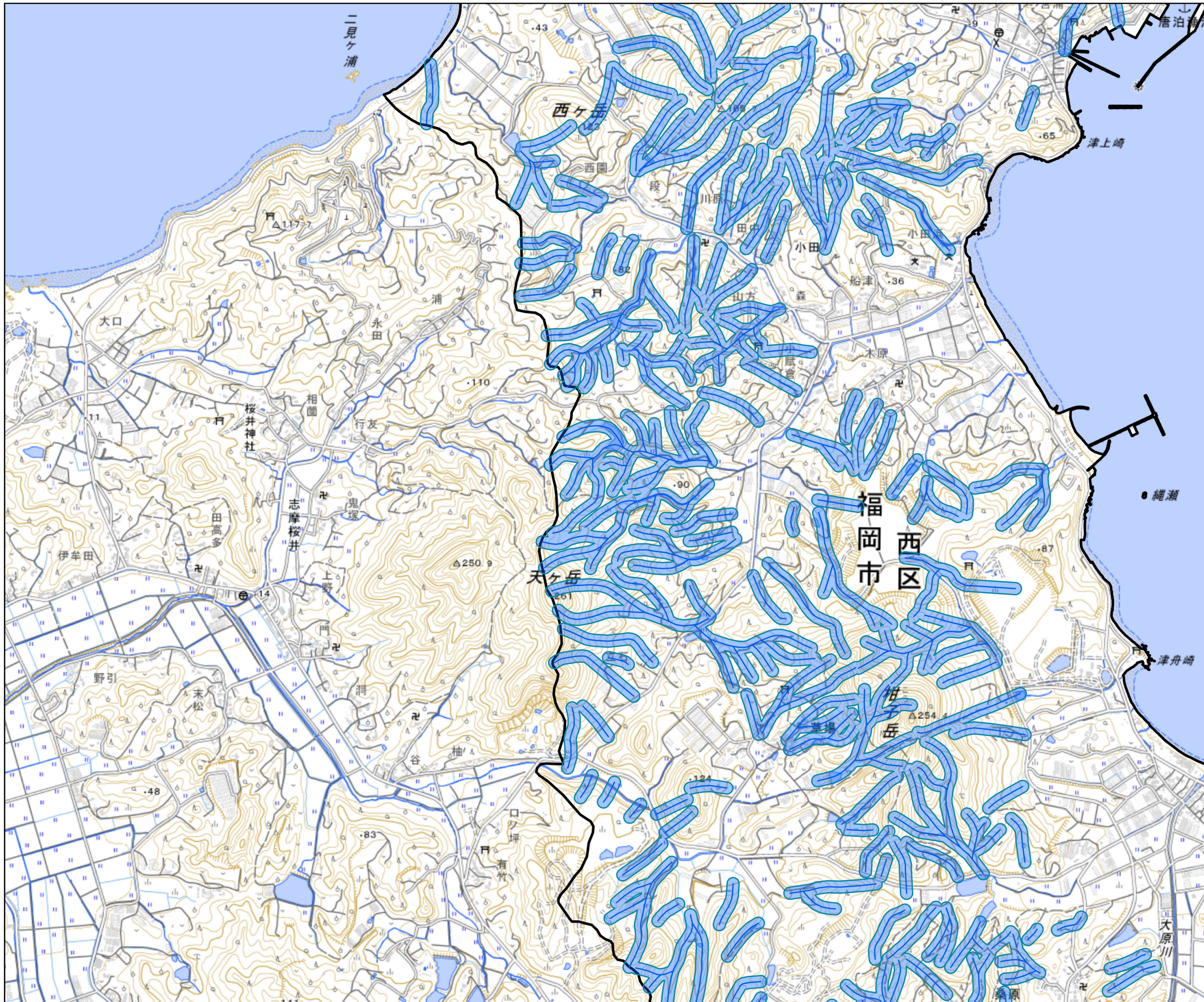
概観図



1:15,000



測量法に基づく国土地理院長承認(複製)  
R 6JHf 300  
本製品を複製する場合には、国土地理院の  
長の承認を得なければならない。



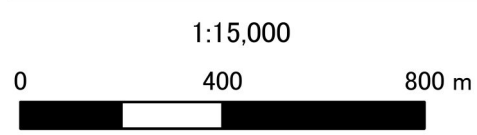
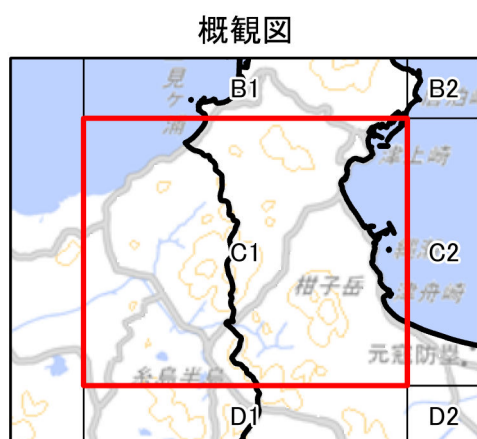
溪流等の範囲

図郭番号:C1



凡例

- 溪流中心線
- 溪流等の範囲



測量法に基づく国土地理院長承認(複製)  
 R 6JHf 300  
 本製品を複製する場合には、国土地理院の  
 長の承認を得なければならない。

溪流等の範囲

図郭番号:C2



凡例

- 溪流中心線
- 溪流等の範囲

福岡湾

長浜海岸

元寇防塁

呑山

視力障害センター

蒙古塚

毘沙門山

基石鼻

宝島

概観図



1:15,000



測量法に基づく国土地理院長承認(複製)  
R 6JHf 300  
本製品を複製する場合には、国土地理院の  
長の承認を得なければならない。



溪流等の範囲

図郭番号:C3



凡例

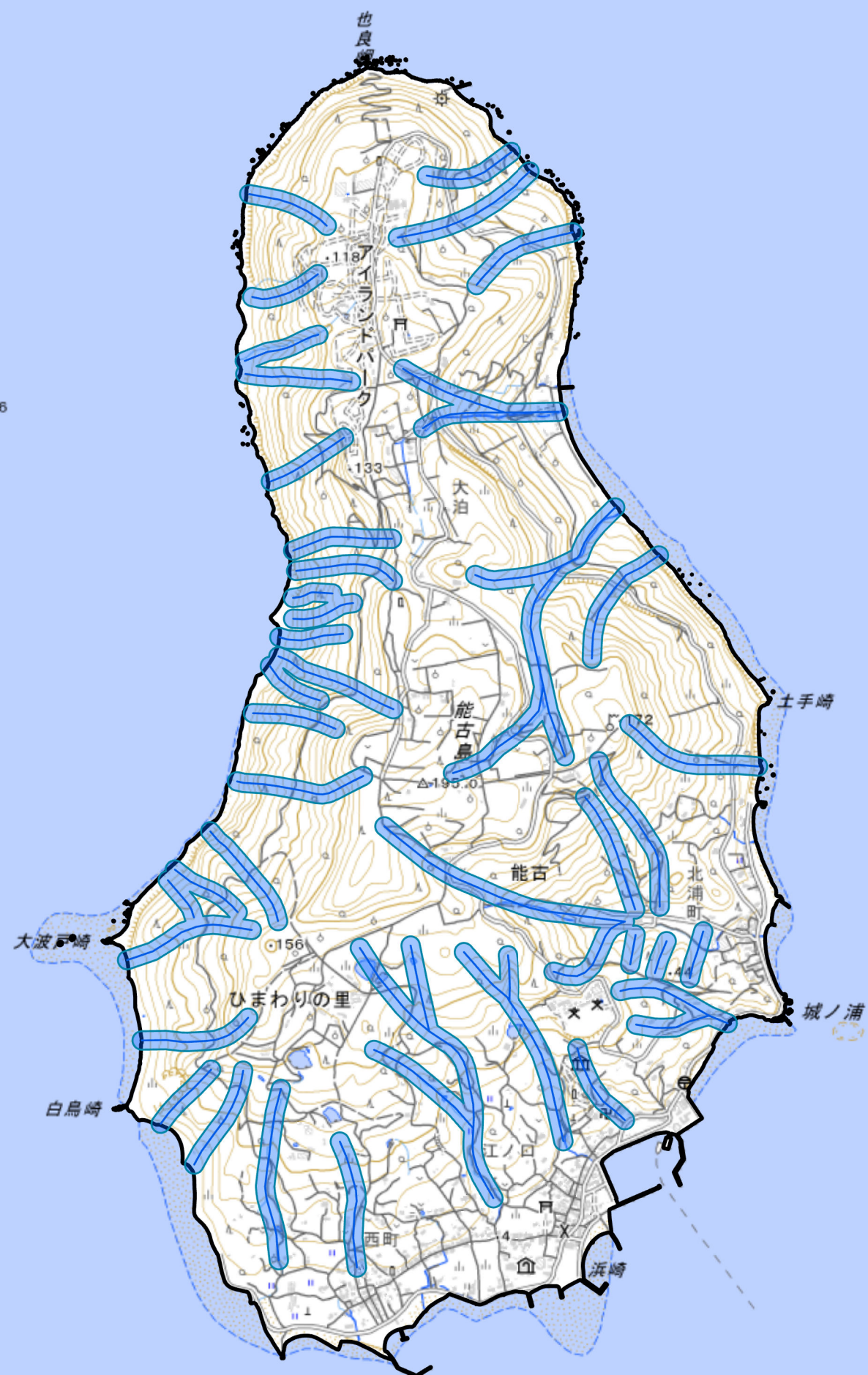
- 溪流中心線
- 溪流等の範囲

象瀬 6

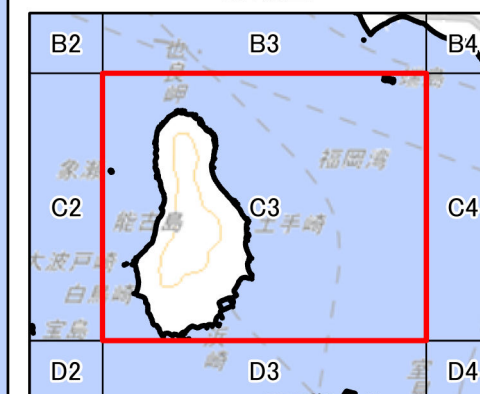
福岡湾

博多湾

福岡市



概観図



1:15,000



測量法に基づく国土地理院長承認(複製)  
 R 6JHf 300  
 本製品を複製する場合には、国土地理院の  
 長の承認を得なければならない。

溪流等の範囲

図郭番号:C4



福岡湾

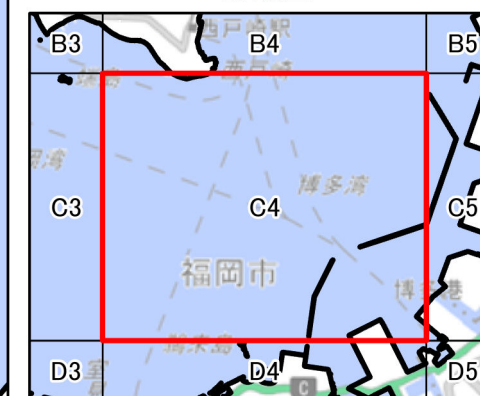
博多湾

凡例

— 溪流中心線

■ 溪流等の範囲

概観図



1:15,000

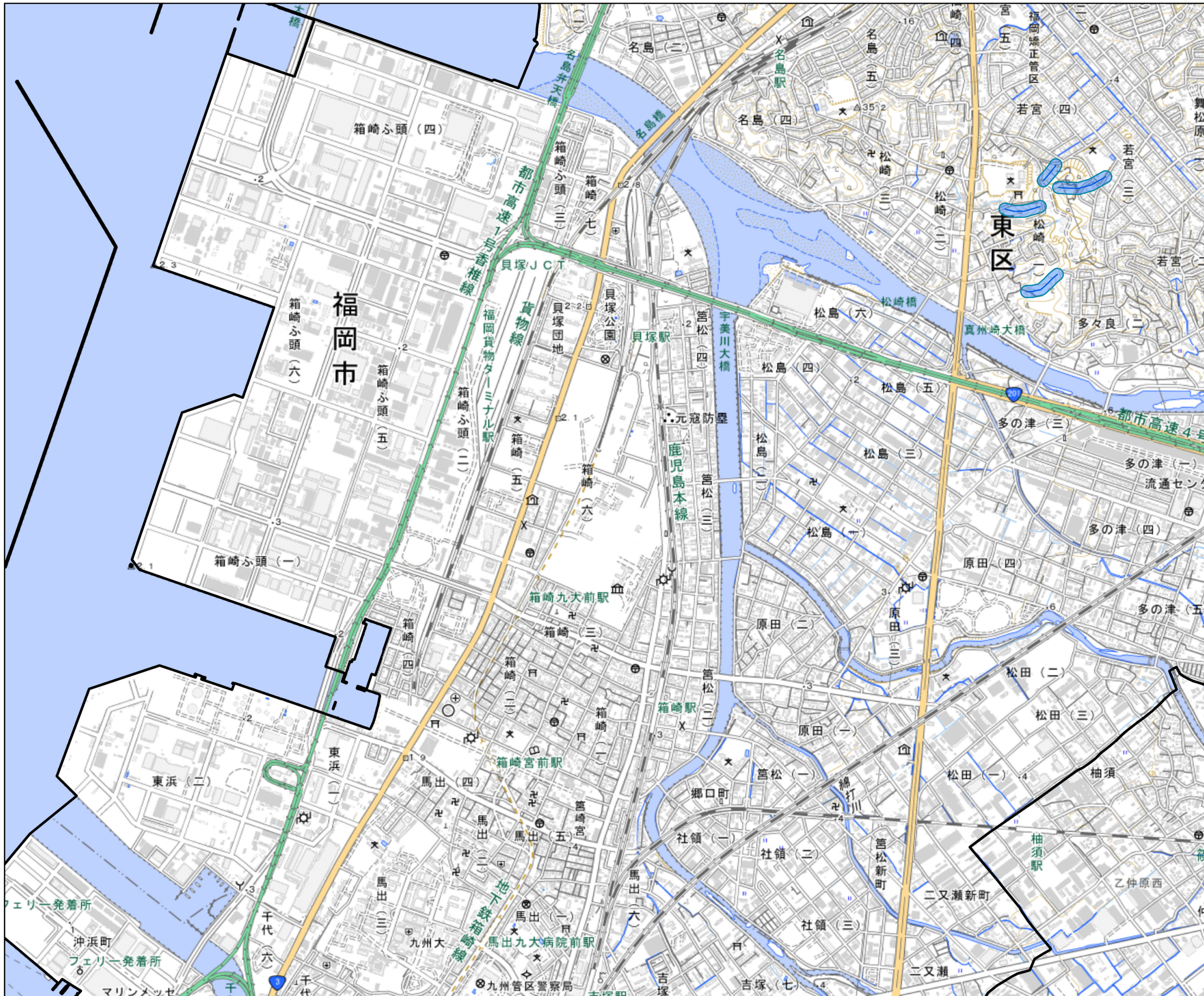


測量法に基づく国土地理院長承認(複製)  
R 6JHf 300  
本製品を複製する場合には、国土地理院の  
長の承認を得なければならない。

博多港



那の津(五)



溪流等の範囲

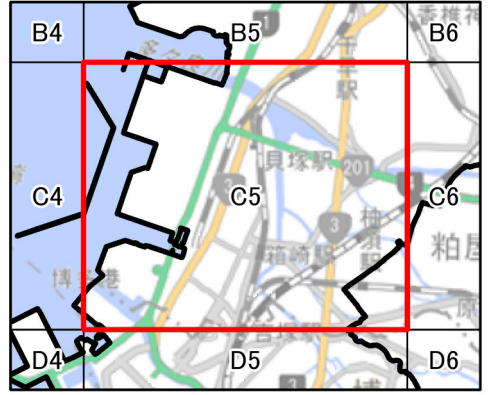
図郭番号:C5




凡例

- 溪流中心線
- 溪流等の範囲

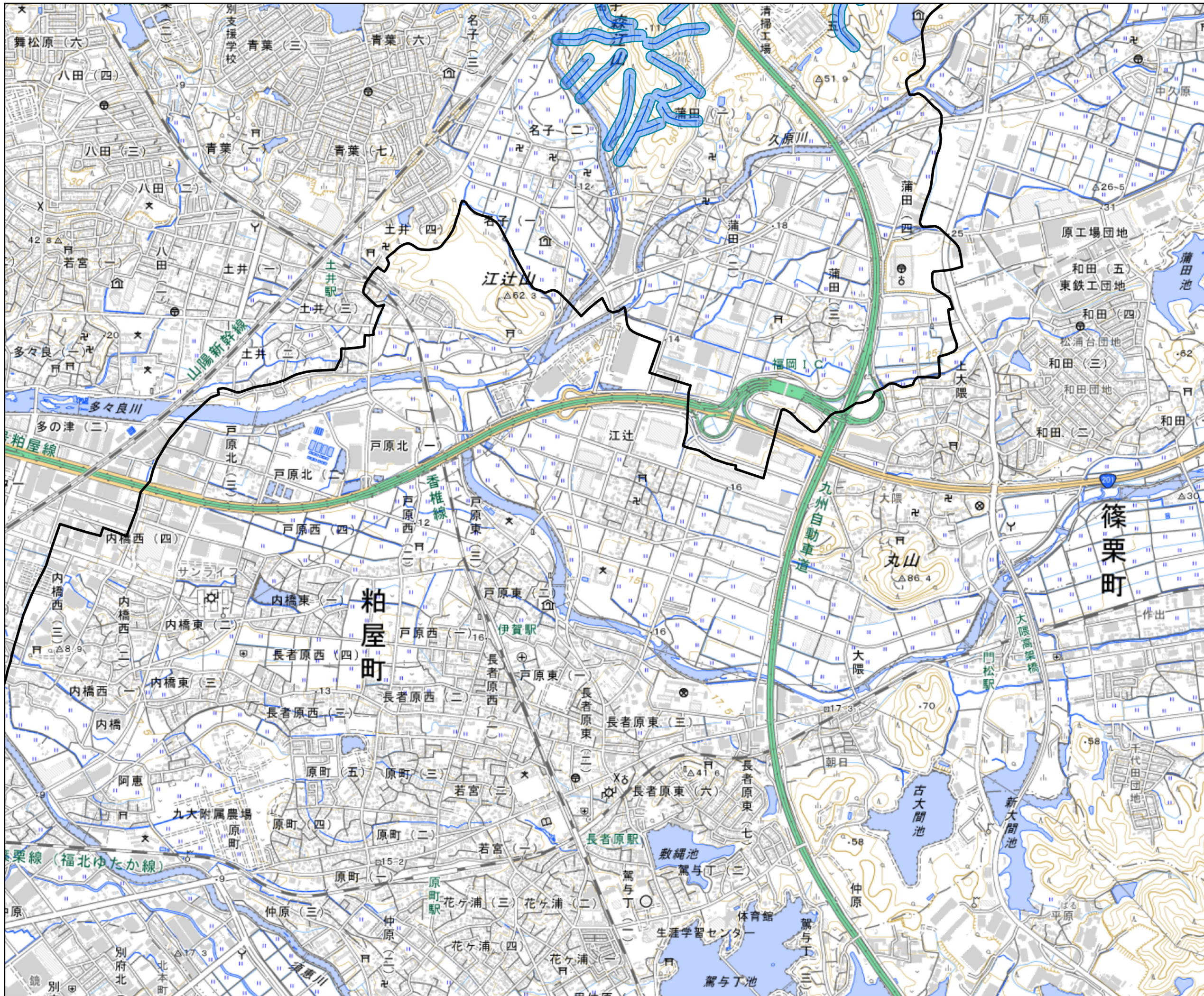
概観図



1:15,000



測量法に基づく国土地理院長承認(複製)  
R 6JHf 300  
本製品を複製する場合には、国土地理院の  
長の承認を得なければならない。



溪流等の範囲

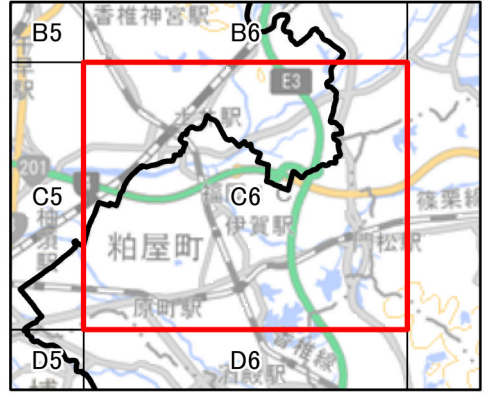
図郭番号:C6




凡例

- 溪流中心線
- 溪流等の範囲

概観図



1:15,000



測量法に基づく国土地理院長承認(複製)  
R 6JHf 300  
本製品を複製する場合には、国土地理院の  
長の承認を得なければならない。



溪流等の範囲

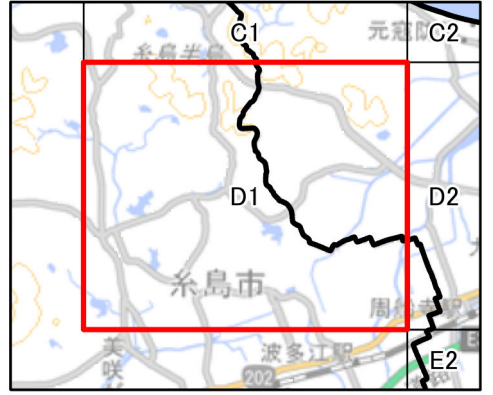
図郭番号:D1




凡例

- 溪流中心線
- 溪流等の範囲

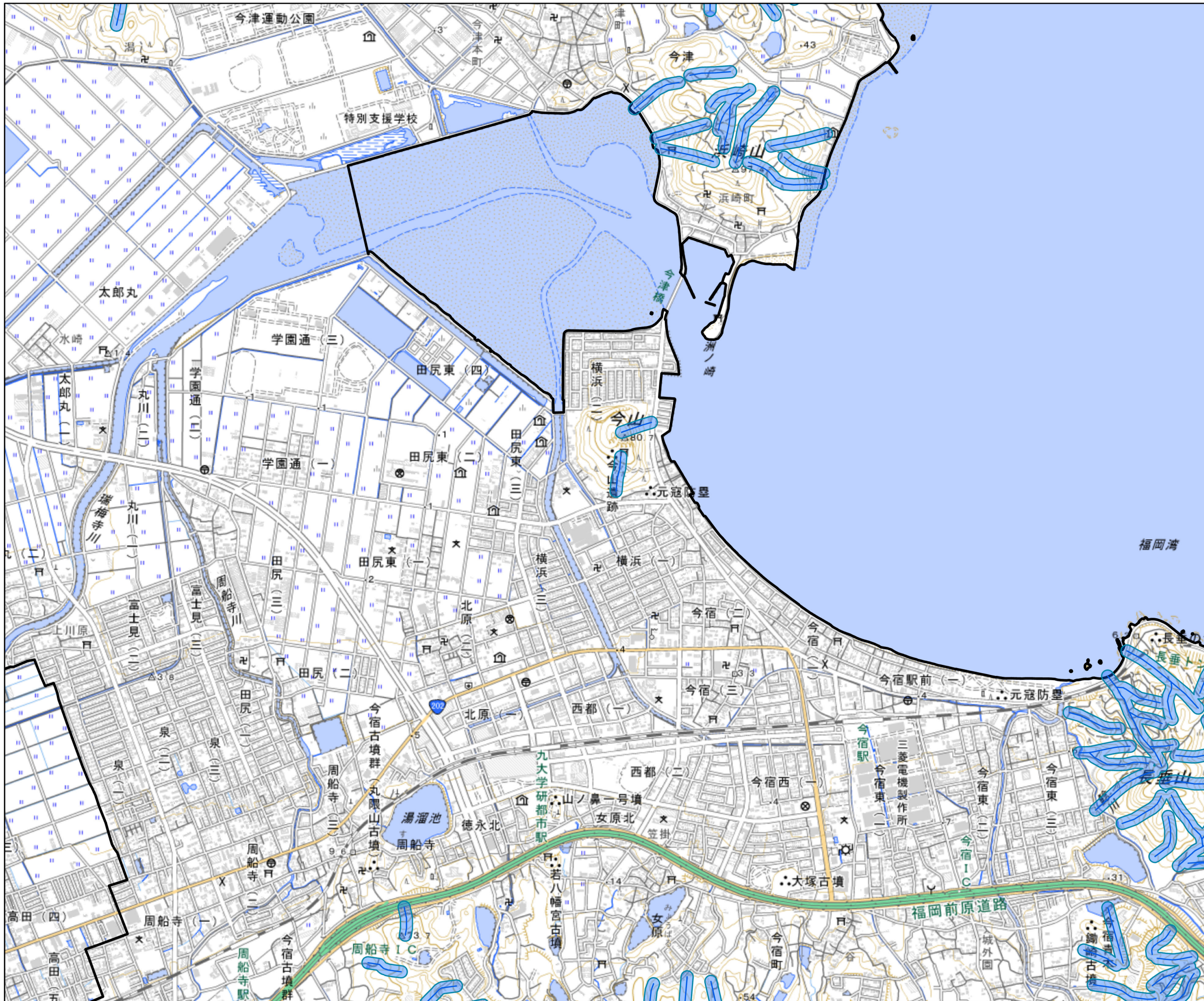
概観図



1:15,000



測量法に基づく国土地理院長承認(複製)  
R 6JHf 300  
本製品を複製する場合には、国土地理院の  
長の承認を得なければならない。



溪流等の範囲

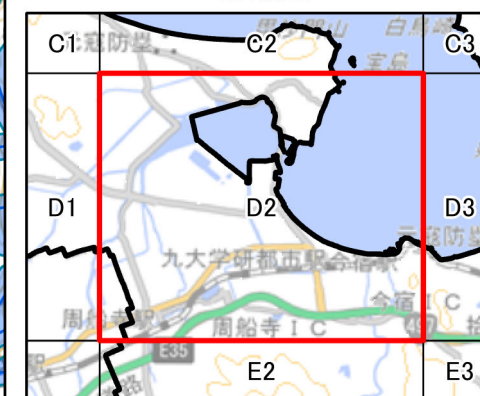
図郭番号:D2



凡例

- 溪流中心線
- 溪流等の範囲

概観図



1:15,000



測量法に基づく国土地理院長承認(複製)  
R 6JHf 300  
本製品を複製する場合には、国土地理院の  
長の承認を得なければならない。

# 西区

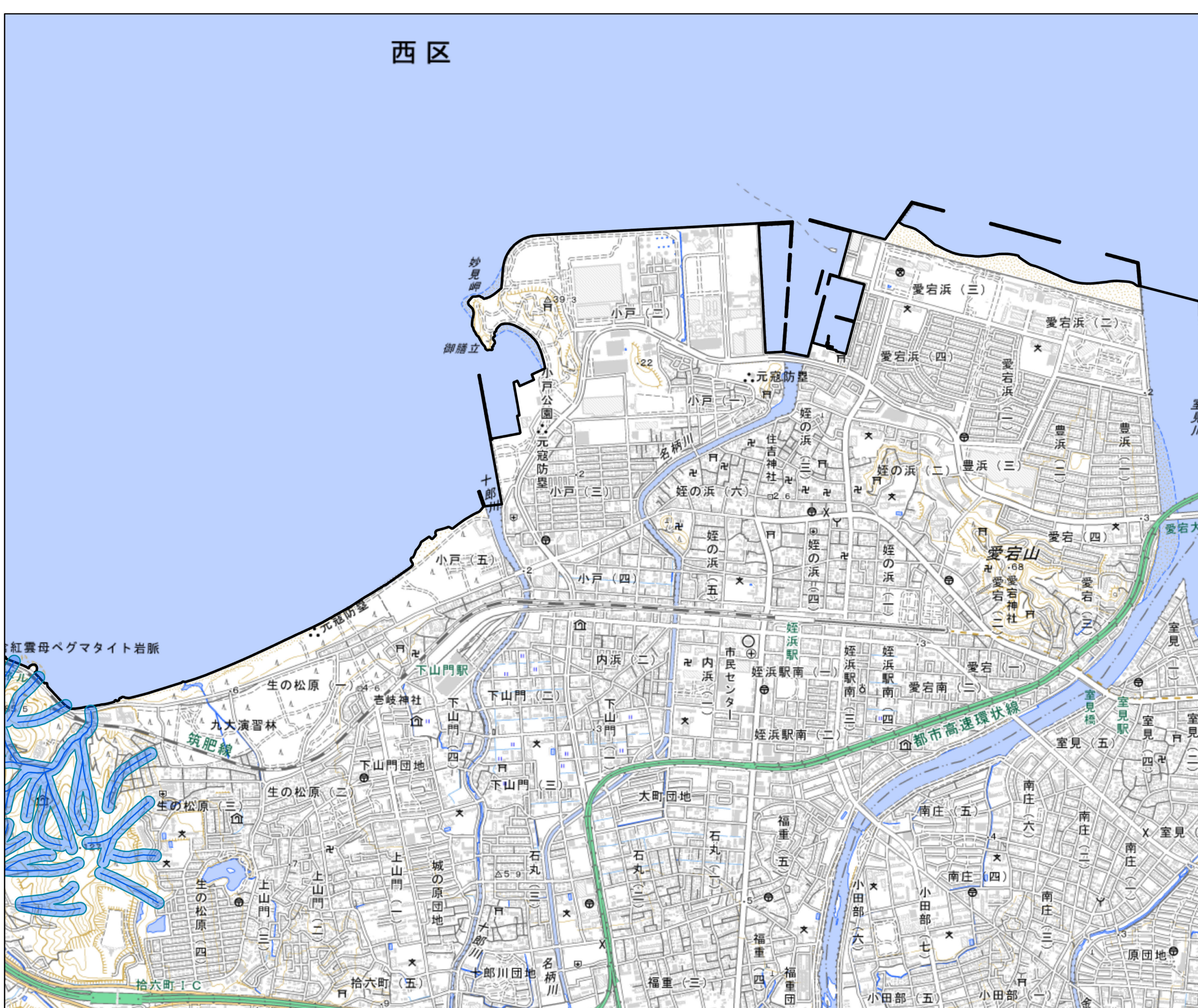
溪流等の範囲

図郭番号:D3

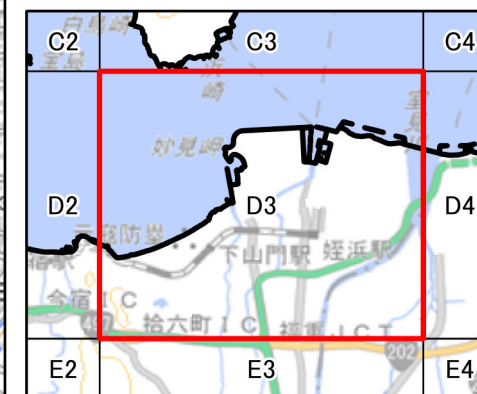


凡例

- 溪流中心線
- 溪流等の範囲



概観図



1:15,000



測量法に基づく国土地理院長承認(複製)  
R 6JHf 300  
本製品を複製する場合には、国土地理院の  
長の承認を得なければならない。



溪流等の範囲

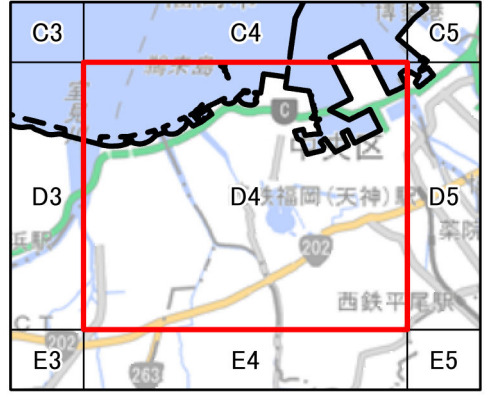
図郭番号:D4




凡例

- 溪流中心線
- 溪流等の範囲

概観図



1:15,000



測量法に基づく国土地理院長承認(複製)  
R 6JHf 300  
本製品を複製する場合には、国土地理院の  
長の承認を得なければならない。



溪流等の範囲

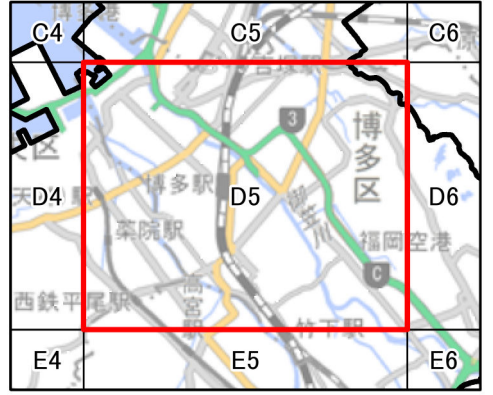
図郭番号:D5




凡例

- 溪流中心線
- 溪流等の範囲

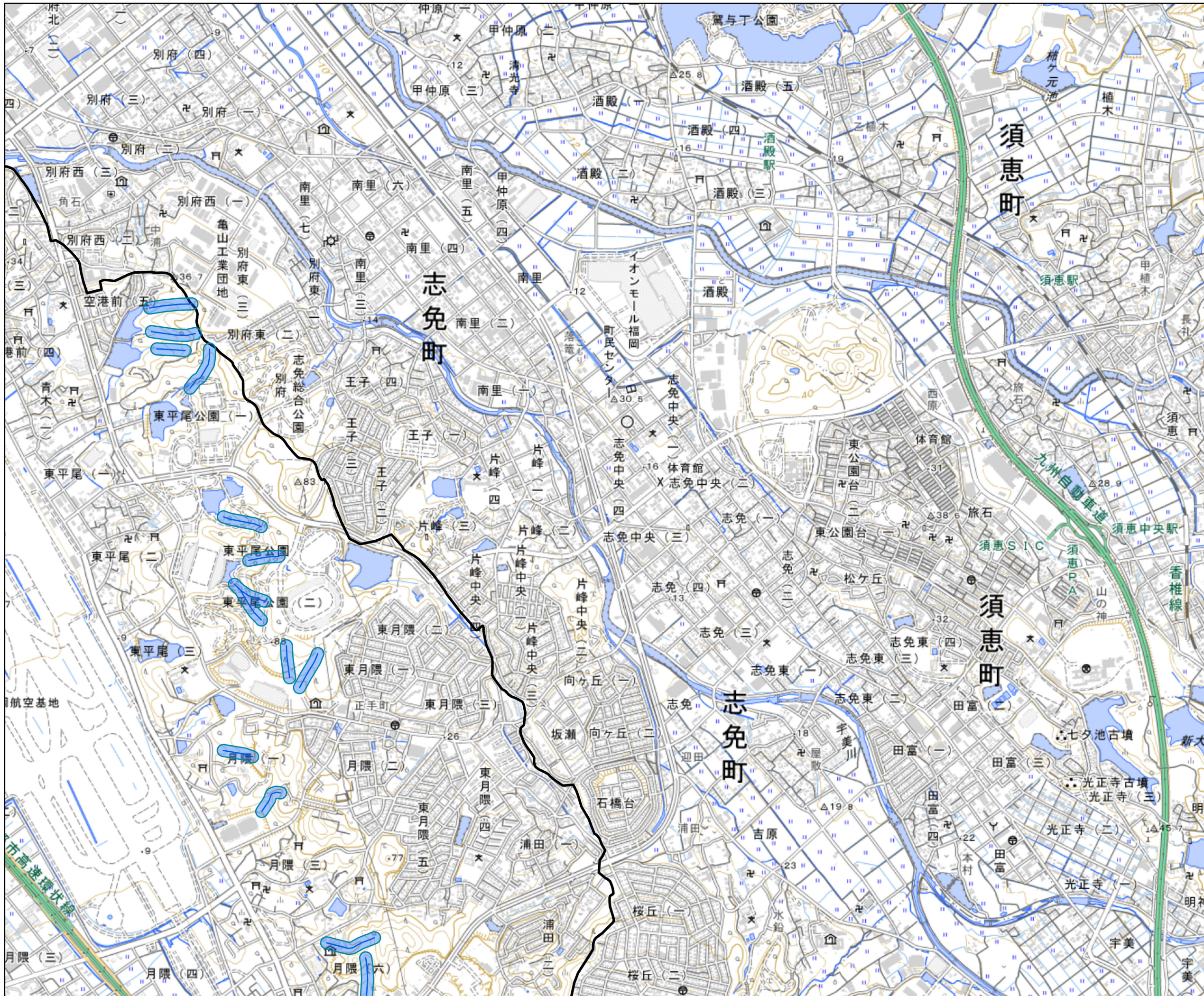
概観図



1:15,000



測量法に基づく国土地理院長承認(複製)  
R 6JHf 300  
本製品を複製する場合には、国土地理院の  
長の承認を得なければならない。



溪流等の範囲

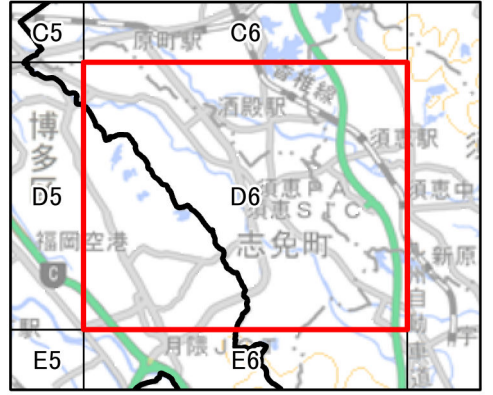
図郭番号:D6




凡例

- 溪流中心線
- 溪流等の範囲

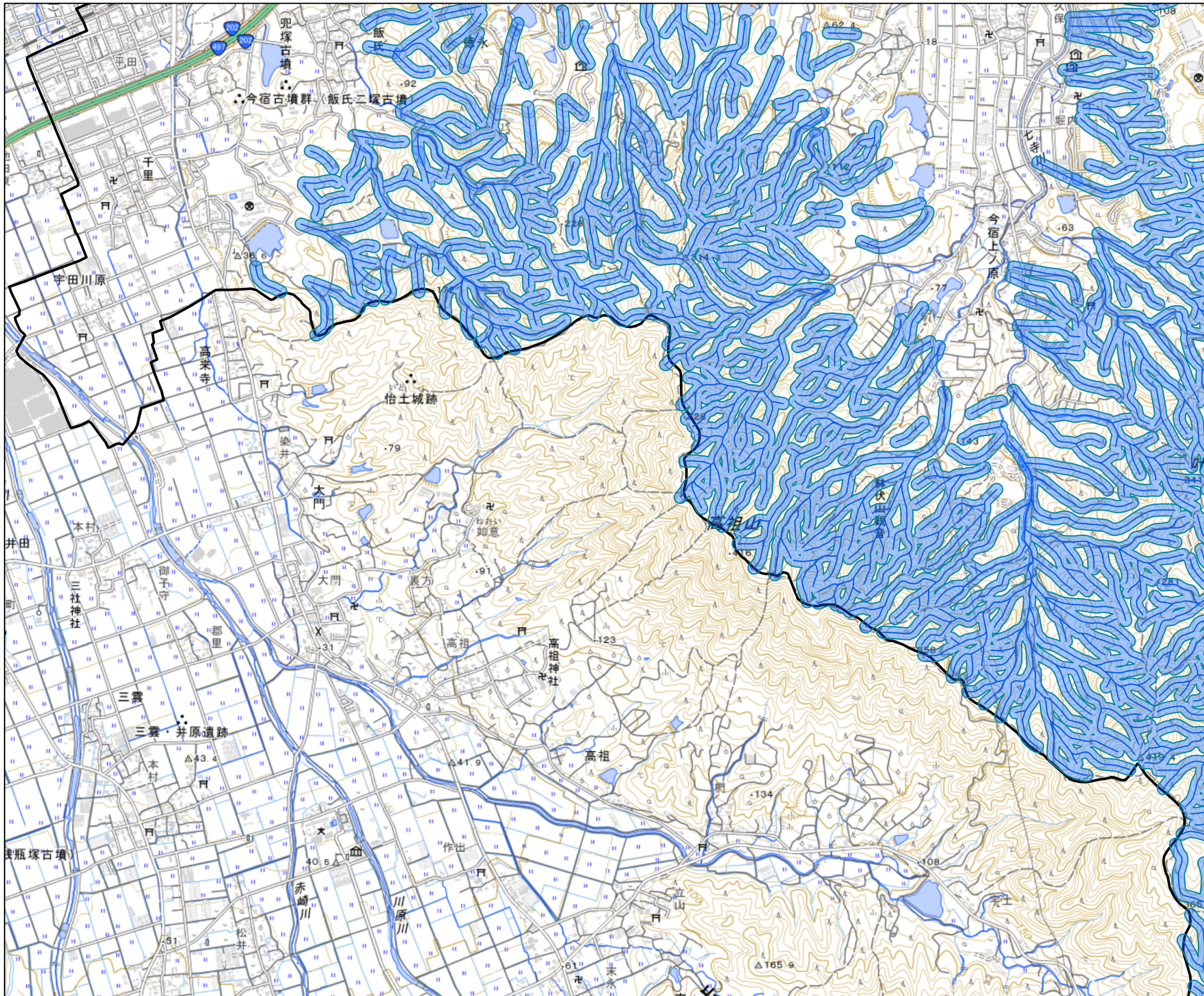
概観図



1:15,000



測量法に基づく国土地理院長承認(複製)  
R 6JHf 300  
本製品を複製する場合には、国土地理院の  
長の承認を得なければならない。



溪流等の範囲

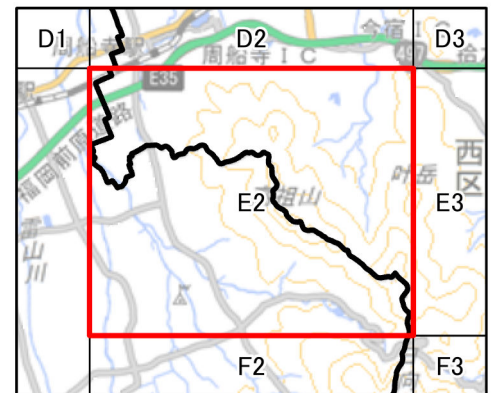
図郭番号:E2




凡例

- 溪流中心線
- 溪流等の範囲

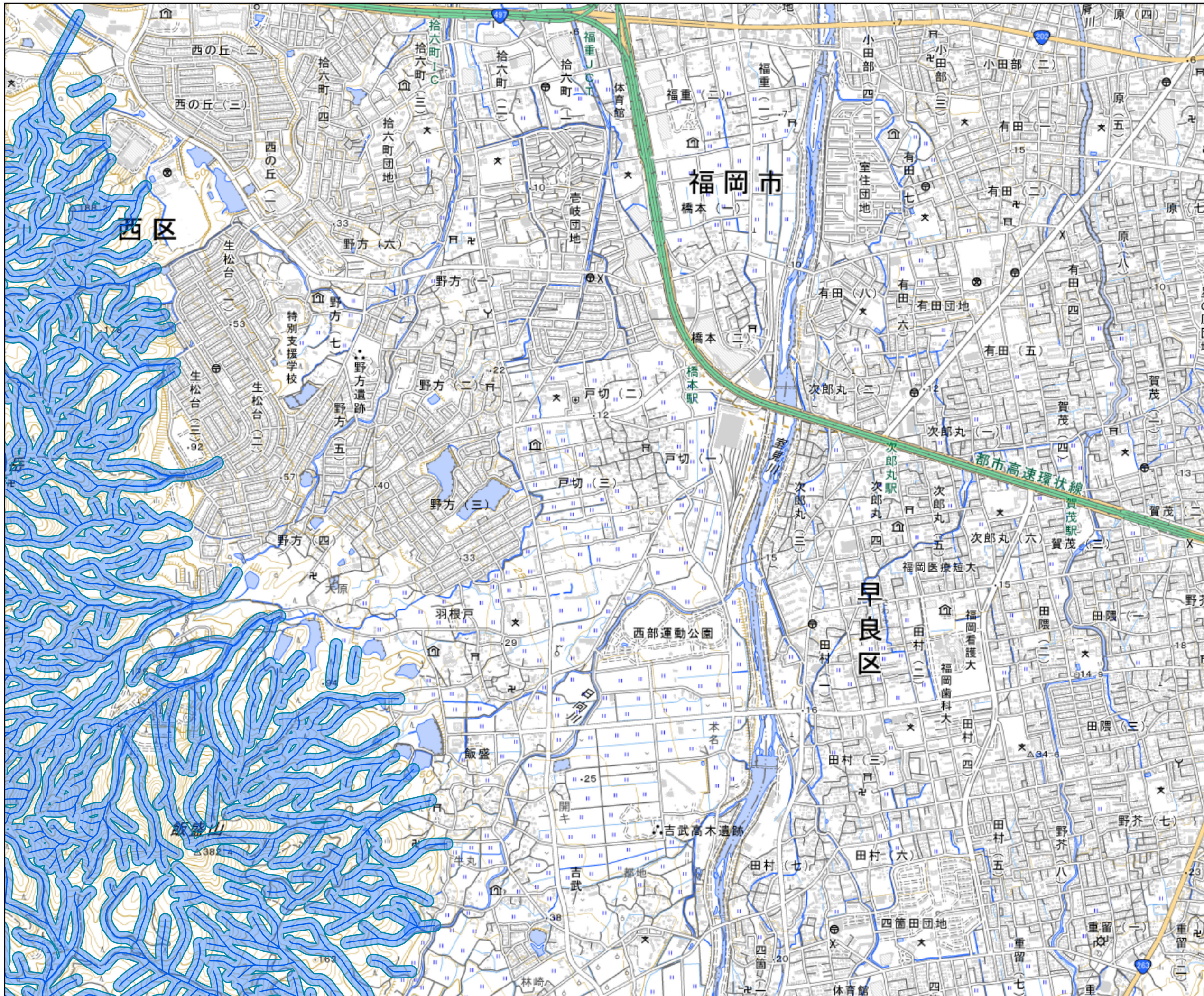
概観図



1:15,000



測量法に基づく国土地理院長承認(複製)  
R 6JHf 300  
本製品を複製する場合には、国土地理院の  
長の承認を得なければならない。



溪流等の範囲

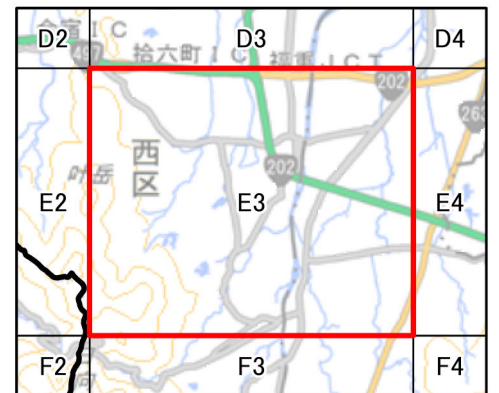
図郭番号:E3




凡例

- 溪流中心線
- 溪流等の範囲

概観図



1:15,000



測量法に基づく国土地理院長承認(複製)  
R 6JHf 300  
本製品を複製する場合には、国土地理院の  
長の承認を得なければならない。





溪流等の範囲

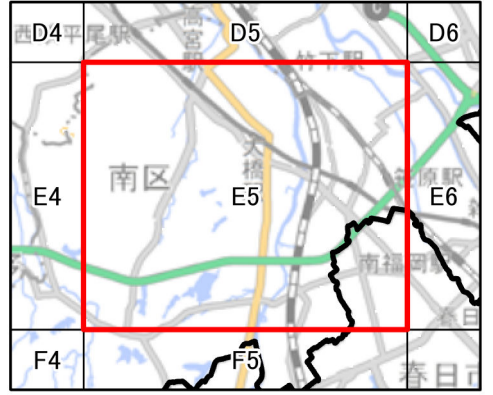
図郭番号:E5




凡例

- 溪流中心線
- 溪流等の範囲

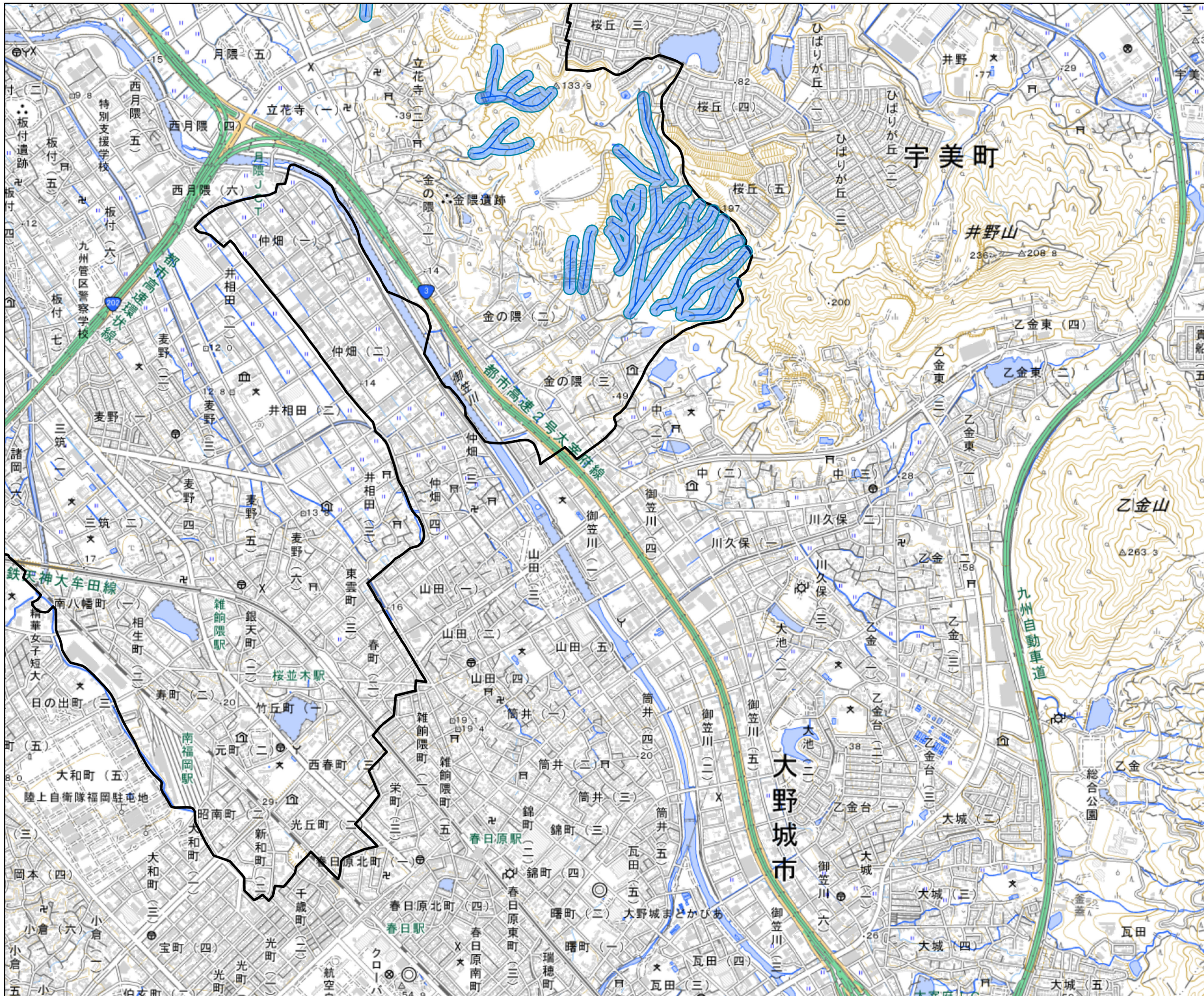
概観図



1:15,000



測量法に基づく国土地理院長承認(複製)  
R 6JHf 300  
本製品を複製する場合には、国土地理院の  
長の承認を得なければならない。



溪流等の範囲

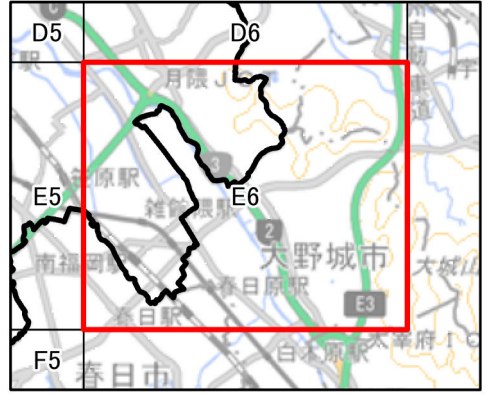
図郭番号:E6




凡例

- 溪流中心線
- 溪流等の範囲

概観図

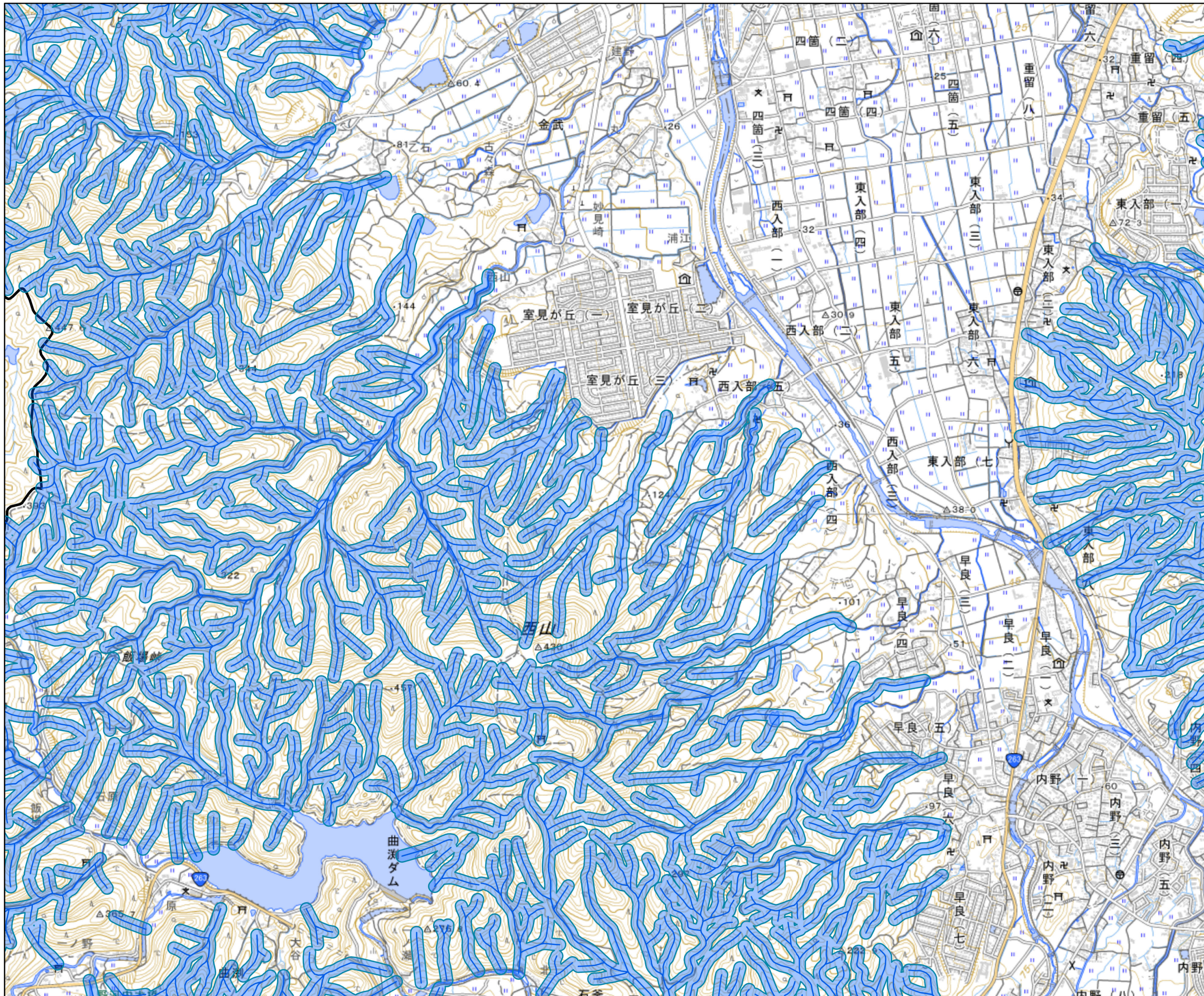


1:15,000



測量法に基づく国土地理院長承認(複製)  
R 6JHf 300  
本製品を複製する場合には、国土地理院の  
長の承認を得なければならない。





溪流等の範囲

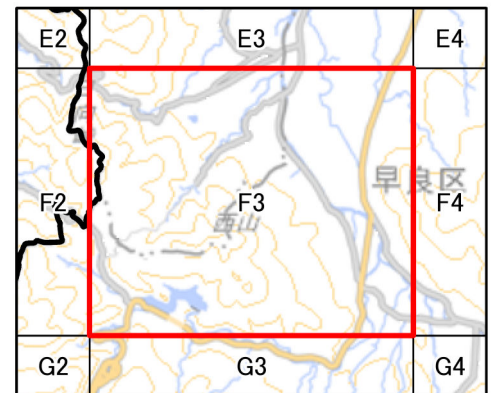
図郭番号:F3




凡例

- 溪流中心線
- 溪流等の範囲

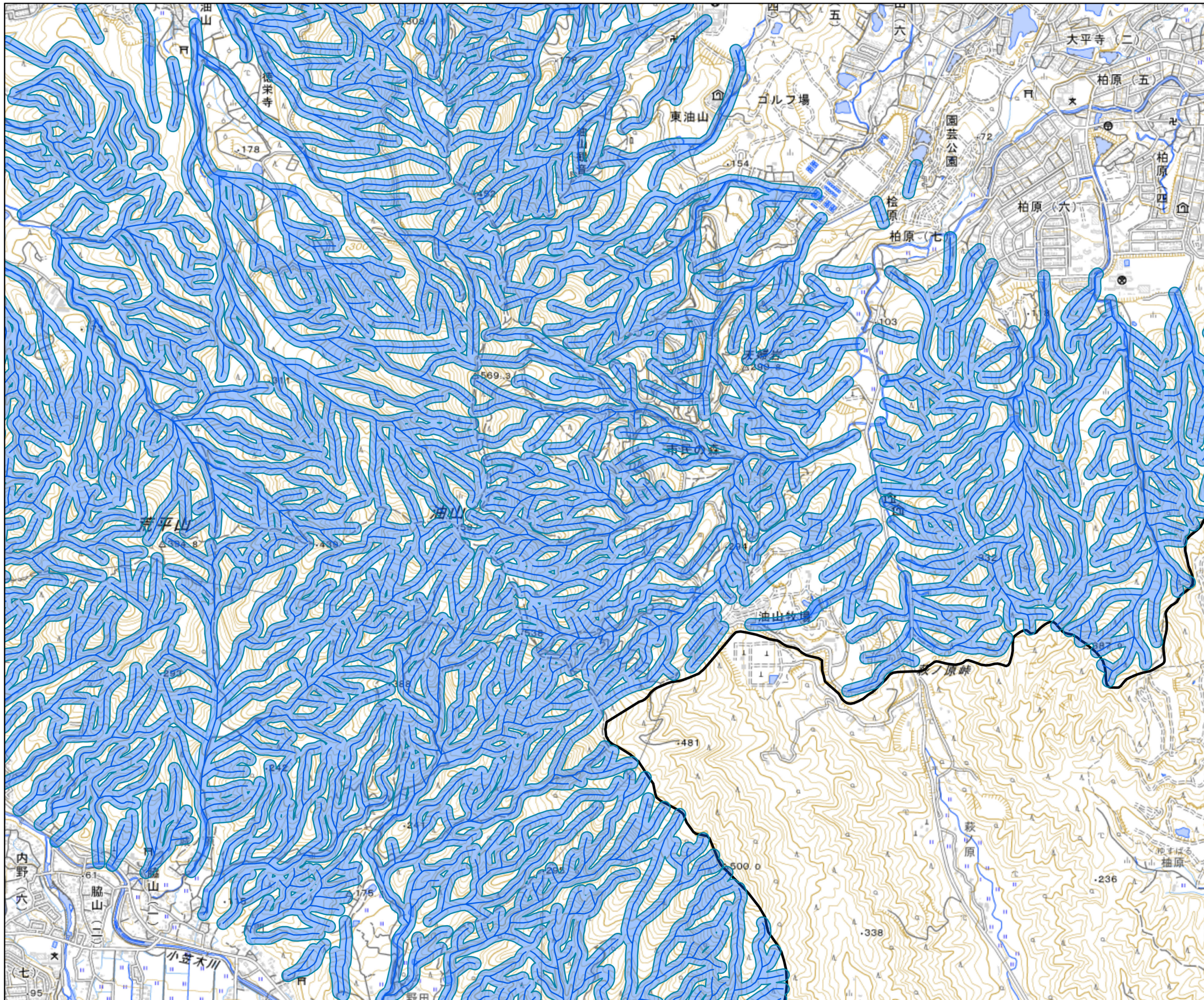
概観図



1:15,000



測量法に基づく国土地理院長承認(複製)  
R 6JHf 300  
本製品を複製する場合には、国土地理院の  
長の承認を得なければならない。



溪流等の範囲

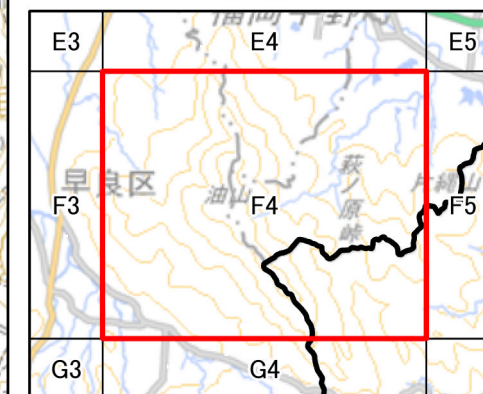
図郭番号:F4



凡例

- 溪流中心線
- 溪流等の範囲

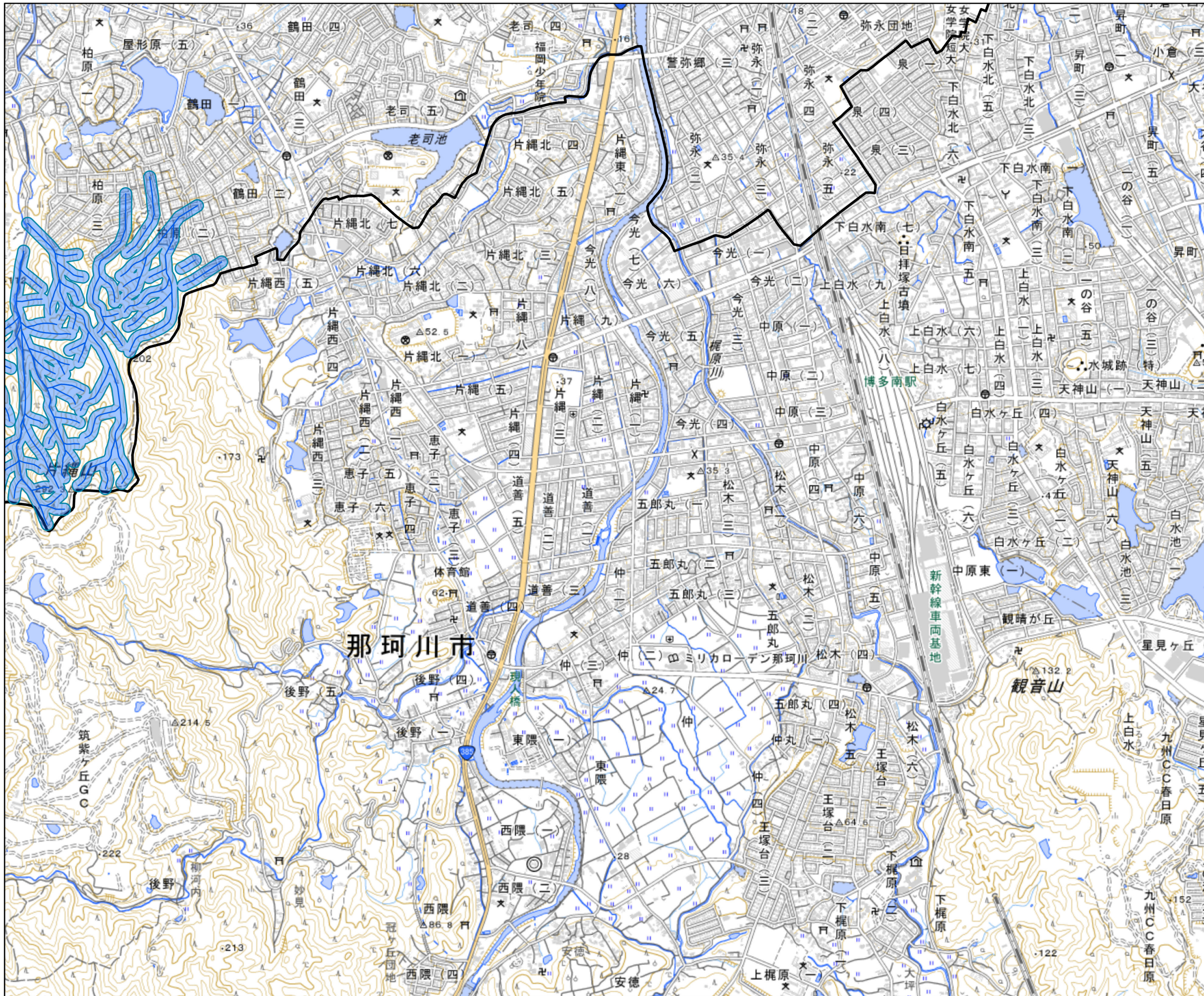
概観図



1:15,000



測量法に基づく国土地理院長承認(複製)  
R 6JHf 300  
本製品を複製する場合には、国土地理院の  
長の承認を得なければならない。



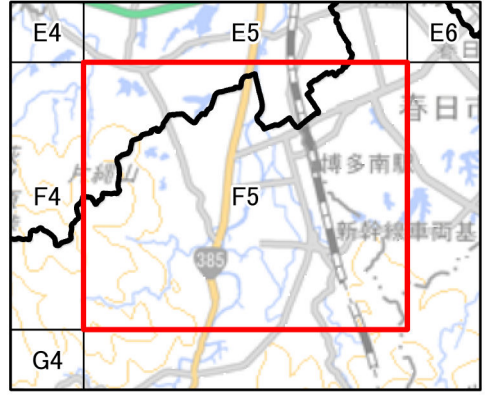
溪流等の範囲

図郭番号:F5


凡例

- 溪流中心線
- 溪流等の範囲

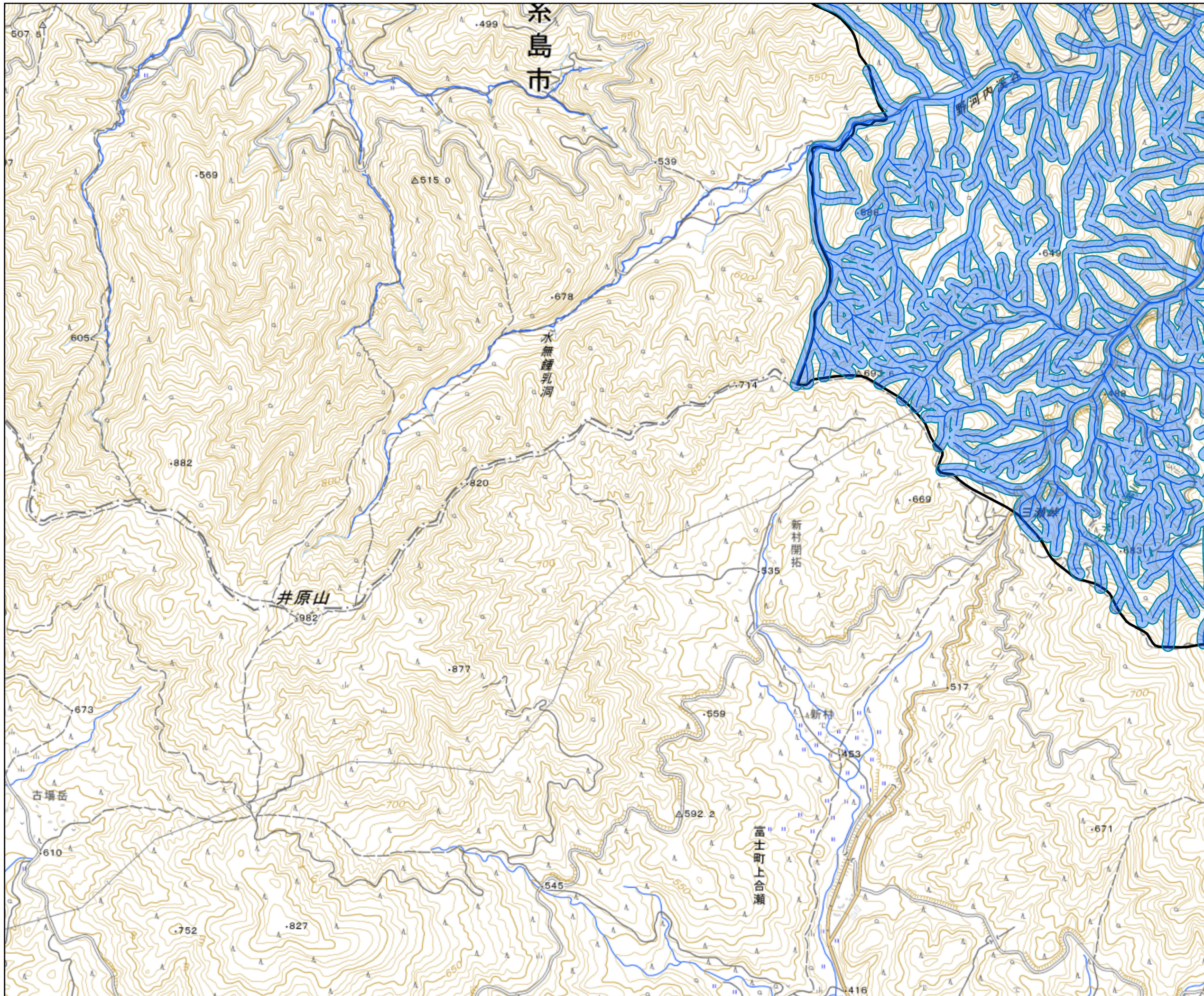
概観図



1:15,000



測量法に基づく国土地理院長承認(複製)  
R 6JHf 300  
本製品を複製する場合には、国土地理院の  
長の承認を得なければならない。



溪流等の範囲

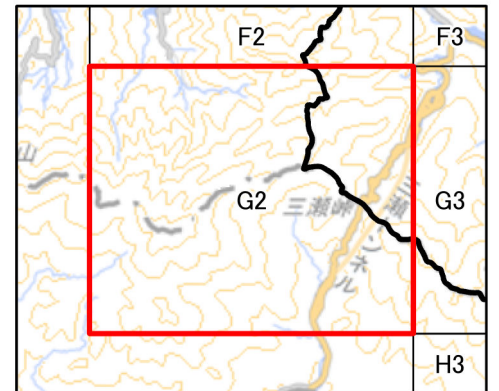
図郭番号: G2




凡例

- 溪流中心線
- 溪流等の範囲

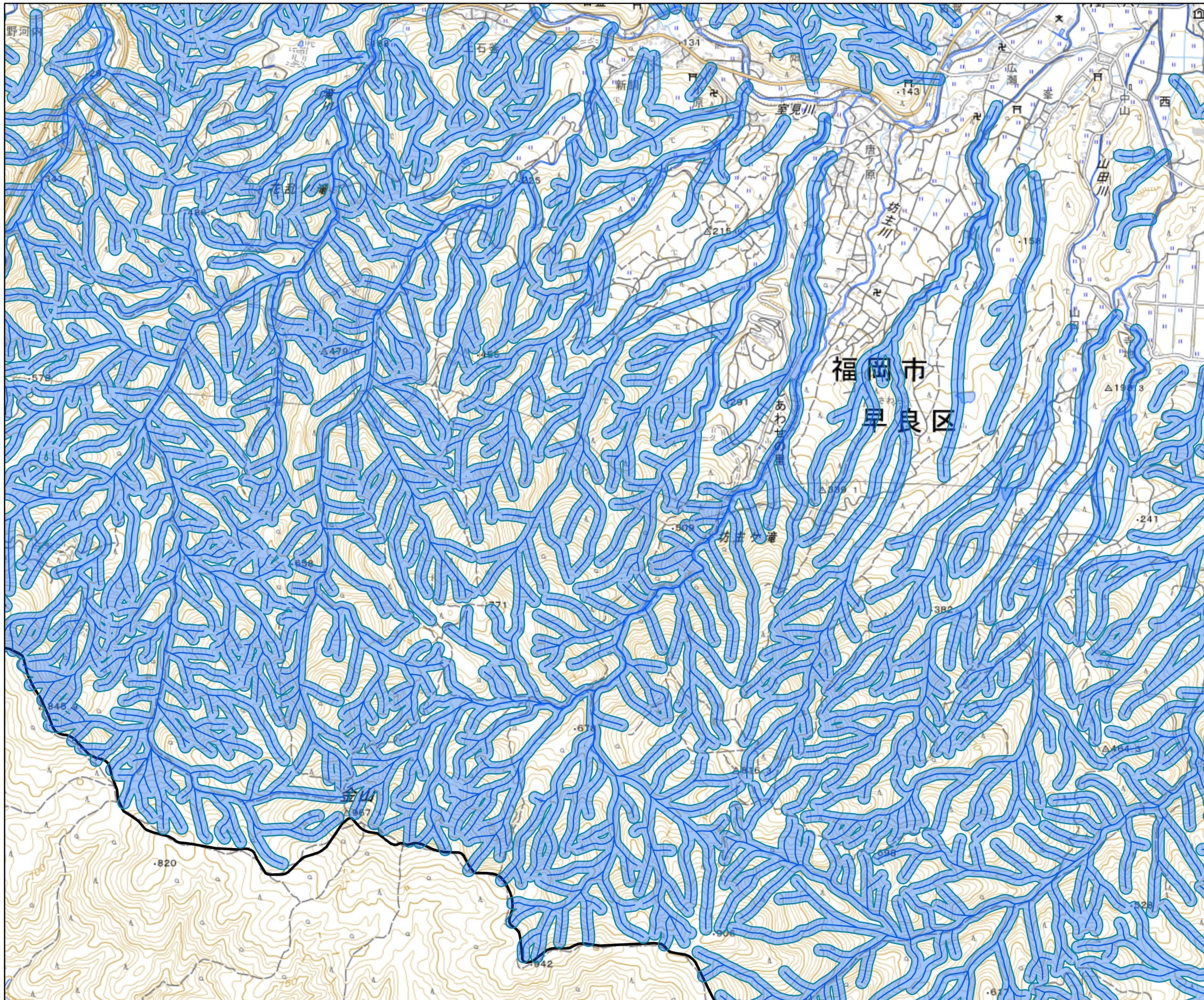
概観図



1:15,000



測量法に基づく国土地理院長承認(複製)  
R 6JHf 300  
本製品を複製する場合には、国土地理院の  
長の承認を得なければならない。



溪流等の範囲

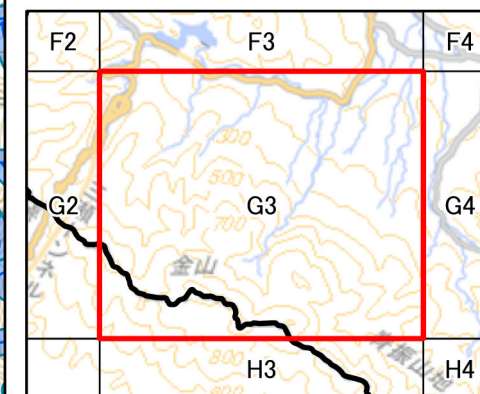
図郭番号: G3



凡例

- 溪流中心線
- 溪流等の範囲

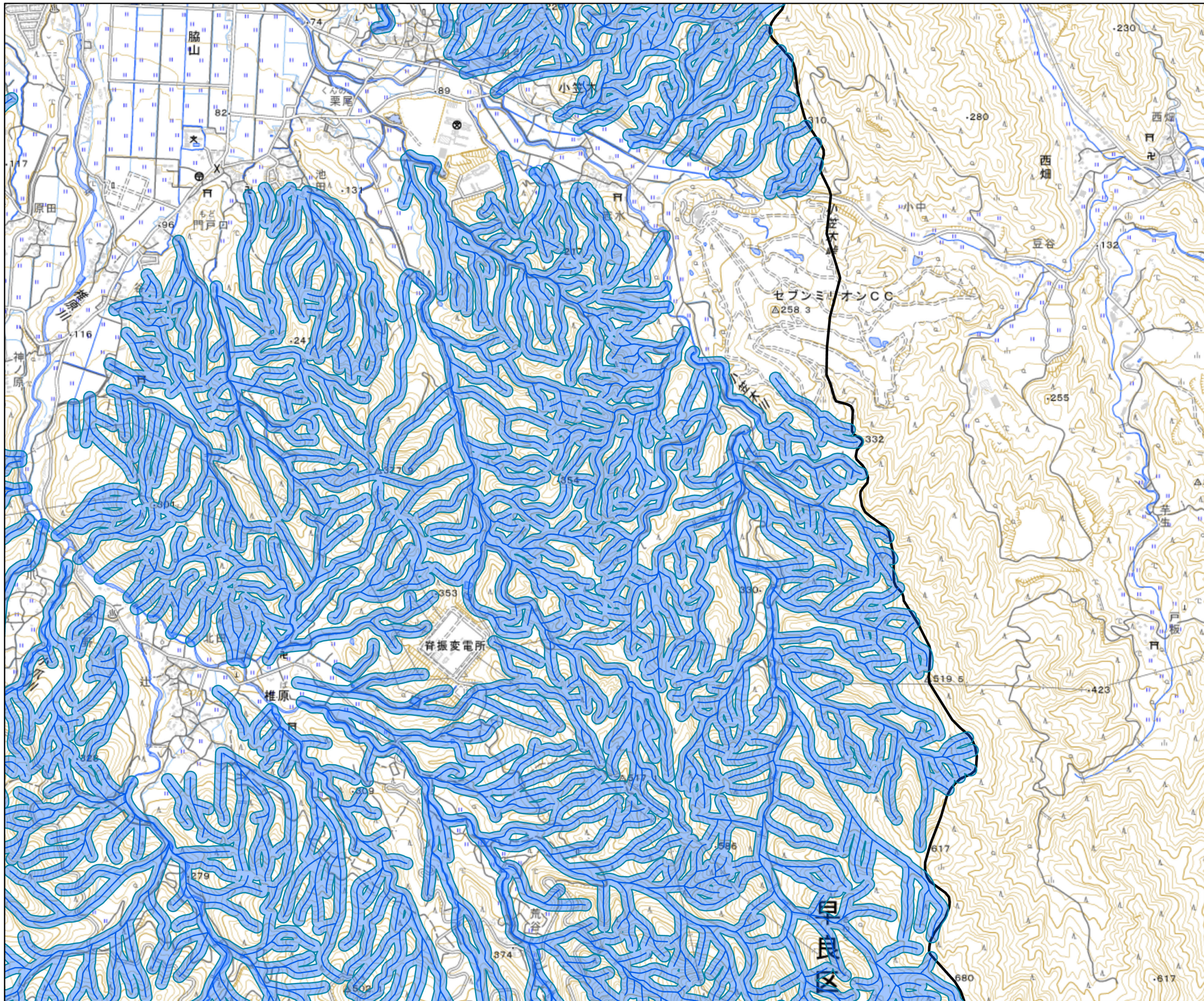
概観図



1:15,000



測量法に基づく国土地理院長承認(複製)  
R 6JHf 300  
本製品を複製する場合には、国土地理院の  
長の承認を得なければならない。



溪流等の範囲

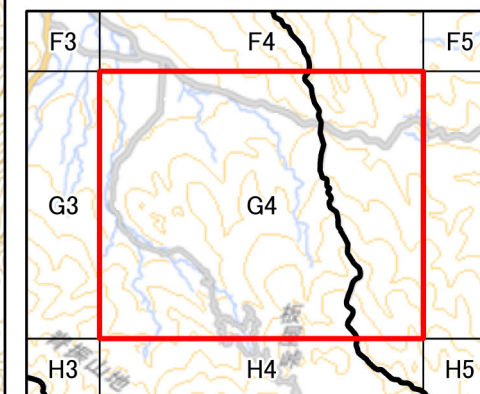
図郭番号: G4



凡例

- 溪流中心線
- 溪流等の範囲

概観図



1:15,000



測量法に基づく国土地理院長承認(複製)  
R 6JHf 300  
本製品を複製する場合には、国土地理院の  
長の承認を得なければならない。



溪流等の範囲

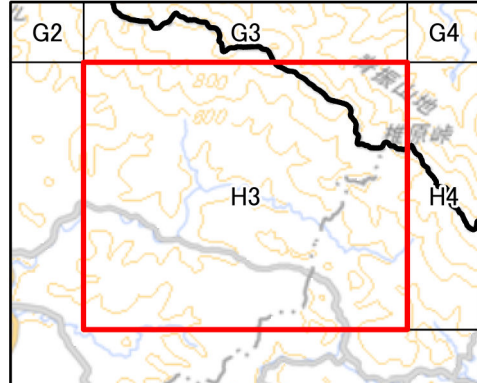
図郭番号:H3



凡例

- 溪流中心線
- 溪流等の範囲

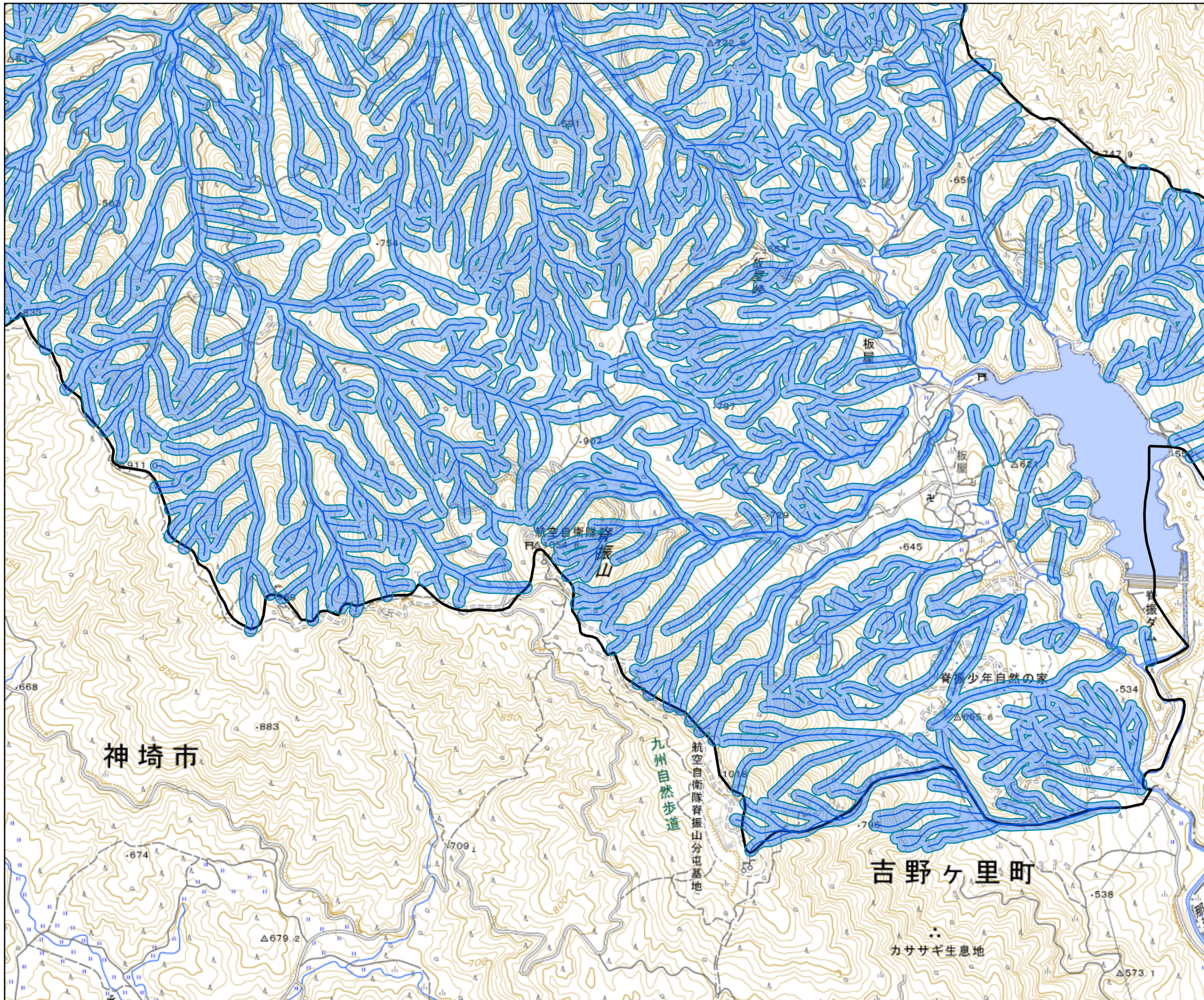
概観図



1:15,000



測量法に基づく国土地理院長承認(複製)  
R 6JHf 300  
本製品を複製する場合には、国土地理院の  
長の承認を得なければならない。



溪流等の範囲

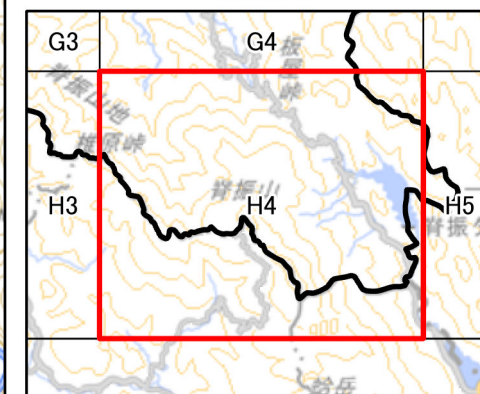
図郭番号:H4



凡例

- 溪流中心線
- 溪流等の範囲

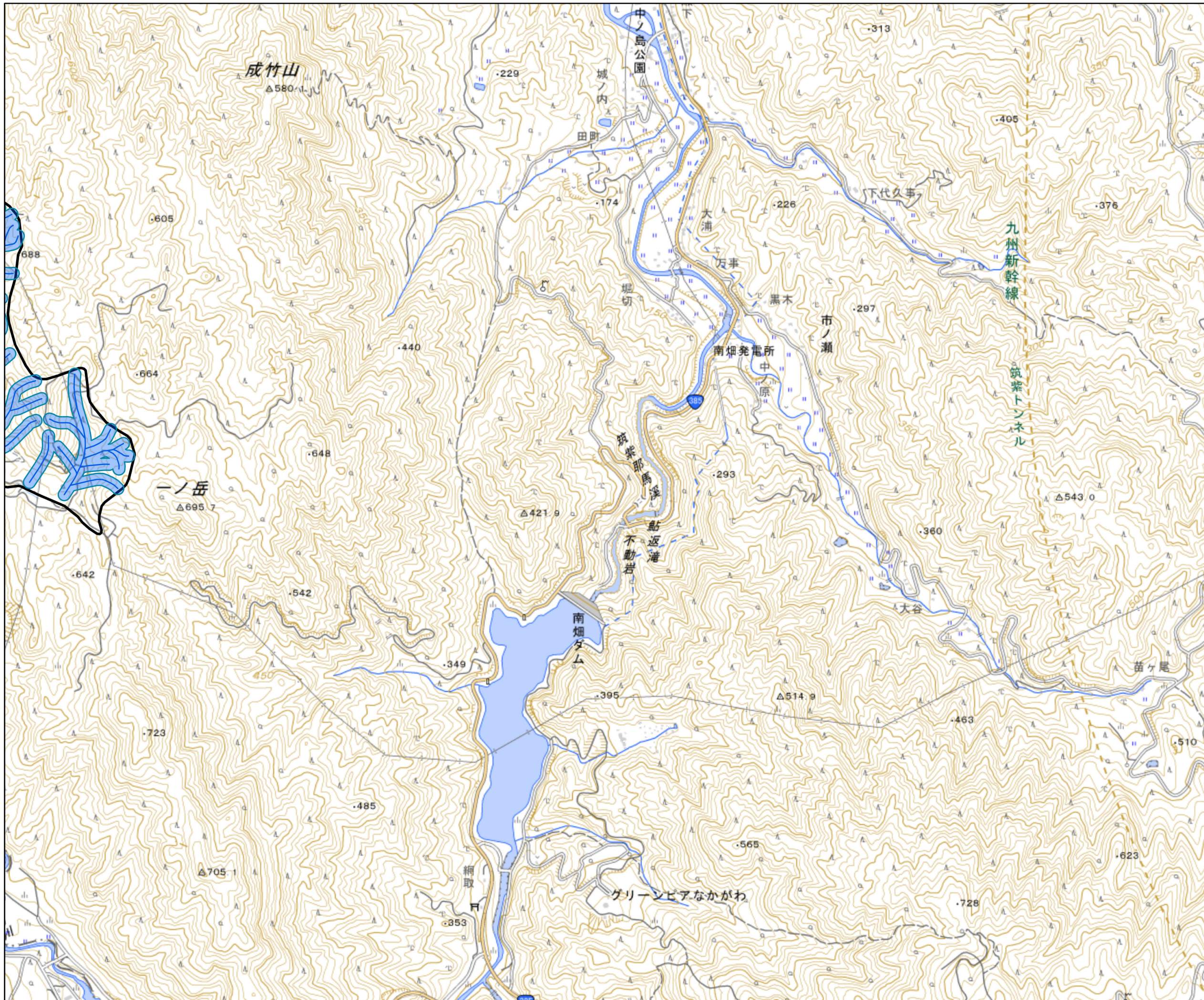
概観図



1:15,000



測量法に基づく国土地理院長承認(複製)  
R 6JHf 300  
本製品を複製する場合には、国土地理院の  
長の承認を得なければならない。



溪流等の範囲

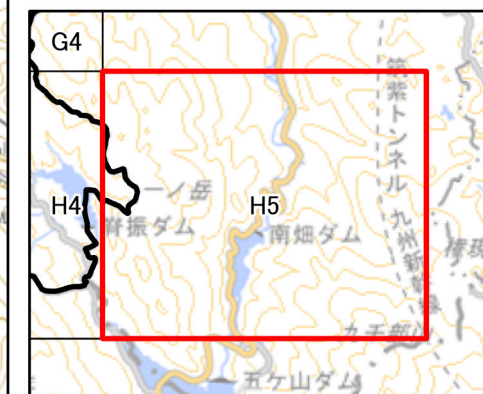
図郭番号:H5



凡例

- 溪流中心線
- 溪流等の範囲

概観図



1:15,000



測量法に基づく国土地理院長承認(複製)  
R 6JHf 300  
本製品を複製する場合には、国土地理院の長の承認を得なければならない。

溪流等の範囲

図郭番号: Z1



凡例

— 溪流中心線

■ 溪流等の範囲



福岡市  
西区

概観図



1:15,000



測量法に基づく国土地理院長承認(複製)  
R 6JHf 300  
本製品を複製する場合には、国土地理院の  
長の承認を得なければならない。